

# 璧山区 5G 通信设施专项规划

重庆市璧山区经济和信息化委员会

中国铁塔股份有限公司永川分公司

2023 年 9 月

# 目 录

<b>第一章 规划基础 .....</b>	<b>1</b>
(一) 规划背景 .....	1
(二) 5G 发展现状 .....	2
(三) 规划依据 .....	5
(四) 规划目标及任务 .....	7
<b>第二章 璧山区 5G 通信基站站址规划 .....</b>	<b>16</b>
(一) 全域 5G 基站站址规划 .....	16
(二) 城区 5G 基站站址规划 .....	19
(三) 其他镇街 5G 基站站址规划 .....	31
(四) 部分重点区域 5G 基站站址规划 .....	42
<b>第三章 5G 通信基站选址和布局要求 .....</b>	<b>54</b>
(一) 基站选址原则 .....	54
(二) 基站布局原则 .....	57
(三) 宏站塔型布局 .....	58
(四) 微站布局 .....	62
(五) 室内分布系统 .....	64
(六) 特定场所布局要求 .....	67
(七) 通信机房布局要求 .....	70
(八) 管道布局要求 .....	71
(九) 外市电布局要求 .....	73
(十) 社会资源利用 .....	75

<b>第四章 未来 5G 应用 .....</b>	<b>76</b>
(一) 中心城区 .....	76
(二) 产业园区 .....	80
(三) 镇街 .....	81
<b>第五章 环境保护 .....</b>	<b>83</b>
(一) 环境影响分析 .....	83
(二) 电磁环境分析 .....	83
(三) 电磁环境监测 .....	84
(四) 三废防治 .....	85
(五) 环境监管 .....	85
(六) 结论 .....	86
<b>第六章 规划保障 .....</b>	<b>87</b>
(一) 多规合一，强化保障 .....	87
(二) 完善标准，推动建设 .....	87
(三) 入驻政务，同步规划 .....	87
(四) 需求导向，分步实施 .....	87
(五) 开放资源，降低成本 .....	88
(六) 利用平台，加强管理 .....	88
(七) 加强宣传，注重引导 .....	88
<b>第七章 附 则 .....</b>	<b>89</b>

## 第一章 规划基础

### （一）规划背景

“十三五”时期，璧山区坚持以习近平新时代中国特色社会主义思想为指导，深入贯彻习近平总书记对重庆提出的营造良好政治生态，坚持“两点”定位、“两地”“两高”目标，发挥“三个作用”和推动成渝地区双城经济圈建设等重要指示要求，坚定不移贯彻新发展理念，在市委、市政府和区委区政府的正确领导下，团结依靠全区人民，攻坚克难、砥砺奋进，圆满完成了“十三五”规划主要目标任务，并已全面建成小康社会。同时，璧山区认真落实工业和信息化部以及市委市政府工作部署，大力推进通信基础网络建设，推动5G产业融合，信息通信行业综合实力迈上新台阶。

璧山区以高新区引领对外开放，火炬统计排名上升42位，获评中国智慧城市十大智慧园区。为加快智慧城市建设，全面提升信息化水平，全面提高城乡居民信息技术和服务的覆盖面和可及性，璧山区已完善城区4G网络的深度覆盖，实现镇街4G网络全覆盖。同时，璧山区积极抢抓“两新一重”新型基础设施建设机遇，积极跟进5G网络发展应用步伐，切实加大5G基站建设力度。2021年，各通信运营企业初步建成覆盖城区及重点镇街的5G通信网络，满足我区5G通信网络商用服务要求。

璧山区积极推动全区数字经济与实体经济的深度整合，为全区工业经济、智能制造高质量发展奠定了基础。

“十四五”时期，是开启全面建设社会主义现代化国家新征程的第一个五年，也是新时代推动高质量发展、创造高品质生活的关键五年。站在新的历史起点，处在成渝地区双城经济圈、西部（重庆）科学城和重庆第二国际机场选址落户等重大机遇集中期的璧山，更需乘风破浪、勇立潮头。

随着互联网、物联网、云计算、大数据等技术加快发展，信息通信业的内涵不断丰富、边界不断拓展。5G是数字经济时代的关键基础设施和核心驱动力之一，能有效孕育新技术新应用新业态，驱动传统领域数字化、网络化和智能化升级，重塑传统产业发展模式，扩展经济发展新空间，是经济社会发展的新引擎。

## （二）5G发展现状

### 1. 区域发展

璧山区坚持“两点”定位、“两地”“两高”目标，发挥“三个作用”和推动成渝地区双城经济圈建设等重要指示要求，准确把握新发展阶段，深入践行新发展理念，积极融入新发展格局，切实担当新发展使命。璧山区以建成高质量发展样板区、高品质生活示范区为统领，全力打造落实新发展理念的示范区先行区、高新技术产业集群生成示范区、城乡融合发展示范区、

大健康产业集聚区、航空门户枢纽，最大化发挥主城都市区“迎客厅”的引领、集聚、创新、示范等多样化功能作用，努力在成渝地区双城经济圈建设、重庆发挥“三个作用”中展现新担当、实现新作为。同时推动产业体系补链成群，围绕培育“芯屏器核网”全产业链，加快布局新一代信息技术、高端装备、新能源汽车、新型显示、智能网联汽车等战略性新兴产业。加快推进5G发展，统筹实施5G网络建设、产业培育和融合应用，建成5G宽带城市群，实现城区都市圈和重点区域5G网络连片覆盖，形成覆盖范围广、网络质量优、业务体验佳的5G精品网络。

## **2. 5G 行业应用现状**

目前，重庆市璧山区在工业互联网、智慧园区、智慧环保、智慧警务等领域开展5G应用示范，构建5G融合应用新态势，全区5G融合应用初见成效。

### **5G+工业互联网**

璧山区当前承担着建设“全市落实新发展理念的示范区先行区、高新技术和智能制造产业示范基地、田园都市康养休闲旅游示范区”的重要责任，正处于转型发展的关键阶段。推动5G、物联网、大数据、人工智能等技术在工业制造行业的深度应用，璧山将进一步加快工业互联网建设，把握工业互联网变革发展的新趋势，积极探索产业融合发展的新思路，不断开拓

工业互联网创新发展新局面，在新的起点上谋划和推动璧山建设，逐渐从产业转型升级中的从属地位、跟随地位转向主导地位、引领地位，用科技创新推动发展质量的全面提升。

### **5G+智慧园区**

璧山将在建设高新区智慧园区上发力。作为全市智慧园区建设第一批试点园区，璧山高新区智慧园区将聚合政策、科研、产业、人才、环境等要素，构筑资源共建共享平台，打造产业生态社区，推动产业链上下游和协作关联企业共生、互生、再生，实现产业发展智能化、建设管理精细化、服务功能专业化和基础设施网络化，让各种要素在园区发生“化学反应”“链式反应”，旨在打造高新技术产业集群生成示范区。

### **5G+智慧环保**

璧山区作为全市首个环保物联网试点区县，建成了环保物联网平台。在此基础上，璧山区通过升级物联网技术、建立分级智能监管、探索大环保机制和建设前端感知设备，对环保物联网进行“升级”，有效提升环境管控效果。璧山区将工业污染源监管巡查责任分为区、镇街、村社三级，并设置差异化分级巡查标准。同时，建立区级重点企业电子标签识别系统，规范环保巡查程序，通过5G应用，将全过程监管信息通过手机环保通或电脑，实时传入璧山环保指挥调度中心，分步实现辖区重点工业污染源的智能化规范管理全覆盖。

## **5G+智慧警务**

璧山区公安局联合中国电信、中国移动、中国联通、中国铁塔璧山分公司等单位正式启动“5G 改变社会 打击网络违法犯罪共建智慧安全城市”活动。区公安局展示了打击各种刑事犯罪活动的 5G 最新科技设施设备,其中包括基于 5G 网络实现的动态人流大数据分析、视频云等应用。在 5G 赋能的背景下,“智慧警务”建设的步伐正在不断推进。

### **(三) 规划依据**

本规划依据的法律法规、政府发文、行业规范、上位规划和技术规范阐述规划依据。

#### **1.法律法规**

《中华人民共和国城乡规划法》

《中华人民共和国环境保护法》

《中华人民共和国电信条例》

《重庆市城乡规划条例》

#### **2.政府相关文件**

《工业和信息化部办公厅关于印发“5G+工业互联网”512工程推进方案的通知》(工信厅信管〔2019〕78号)

《重庆市人民政府办公厅关于推进5G通信网建设发展的实施意见》(渝府办发〔2019〕4号)

《重庆市人民政府关于印发重庆市加快推动5G发展行动计



划（2019-2022年）的通知》（渝府发〔2019〕34号）

《重庆市人民政府办公厅关于保障5G网络基础设施建设的通知》（渝府办发〔2020〕47号）

《关于推进5G新型信息基础设施与传统基础设施项目协同建设的通知》（渝通信联〔2022〕4号）

### **3.行业规范**

《城市通信工程规划规范》GB/T 50853-2013

《重庆市通信基础设施规划导则》

《重庆市住宅建筑群电信用户驻地网建设规范》  
(DBJ50-056-2010)

《建筑抗震设计规范》(2016年版)

### **4.上位规划**

《璧山区国土空间规划》

### **5.技术规范**

《陆地移动通信设备电磁兼容技术要求和测量方法》(GB/T 15540-2006)

《移动通信室内信号分布系统天线技术条件》(GB/T 21195-2007)

《移动通信天线通用技术规范》(GB/T 9410-2008)

《电信术语天线》(GB/T 14733.10-2008)

《通信用铅酸蓄电池的回收处理要求》(GB/T 22424-2008)

《电磁环境控制限值》(GB 8702-2014)

《城市通信工程规划规范》GB/T 50853-2013

《通信工程制图与图形符号规定》(YD/T 5015-2015)

《通信工程建设环境保护技术暂行规定》(YD 5039-2009)

《5G 数字蜂窝移动通信网无线接入网总体技术要求(第一阶段)》YD/T 3618-2019

《5G 数字蜂窝移动通信网 无源天线阵列技术要求 (<6GHz)》YD/T 3625-2019

《5G 移动通信网 安全技术要求》YD/T 3628-2019

《辐射环境保护管理导则 电磁辐射环境影响评价方法与标准》(HJ/T 10.3-1996)

电信钢塔架共建共享技术标准 (GBT 51417-2020 )

《废铅蓄电池处理污染控制技术规范》(HJ 519-2020)

《Service requirements for the 5G system》(3GPP TS22.261)

国家、重庆市其他技术规范

#### (四) 规划目标及任务

##### 1. 规划期限及范围

规划期限：

规划至 2027 年。

规划范围：

规划内容分为璧山区全域与城区已有地块区域两个层级。

第一层级：范围为璧山区全域，包括璧山行政辖区，辖 9 个镇、6 个街道，面积 914.55 平方公里。规划至 2027 年全区常住人口约为 88.08 万人。

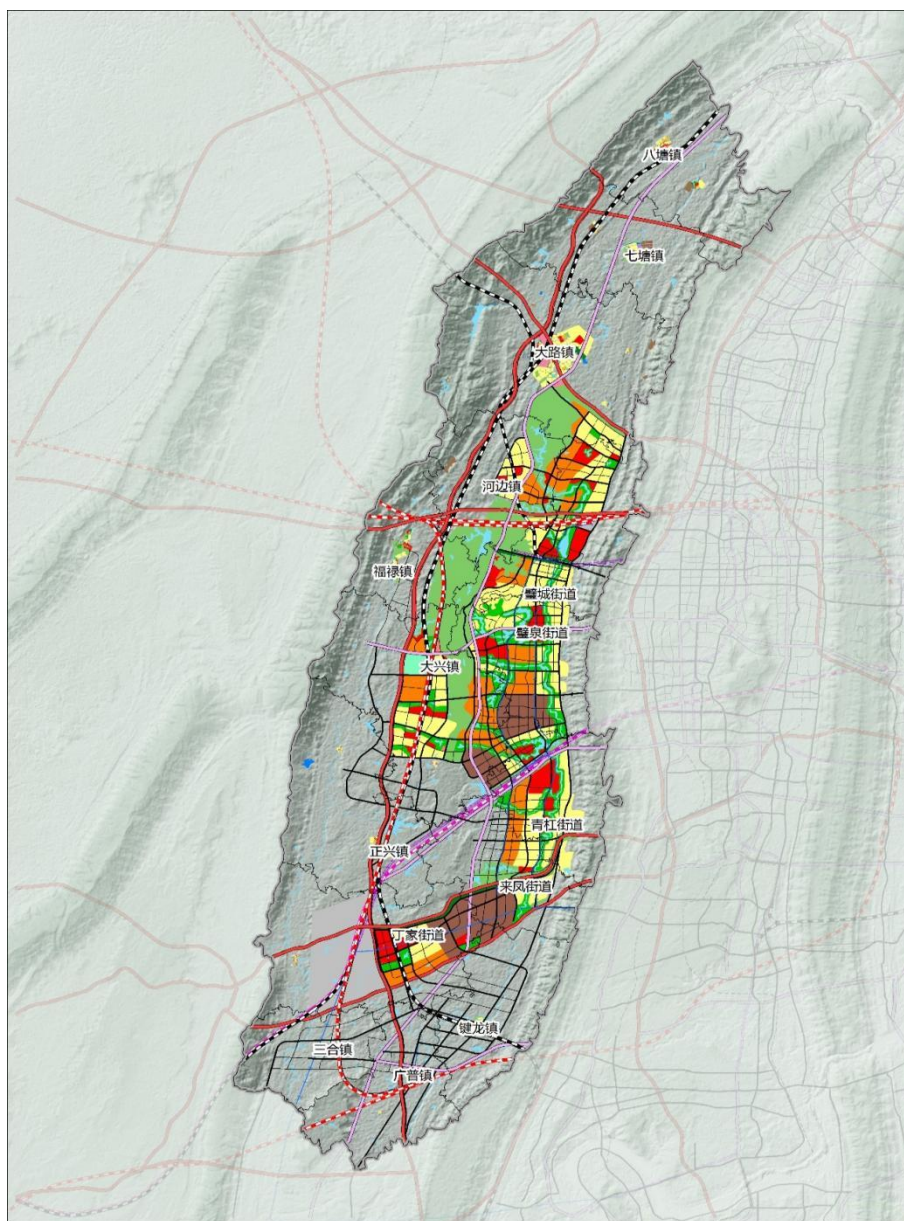


图 1-1 璧山区全域规划范围示意图

第二层级：范围为区城区已有地块区域，包括璧山中心城区及重点区域。

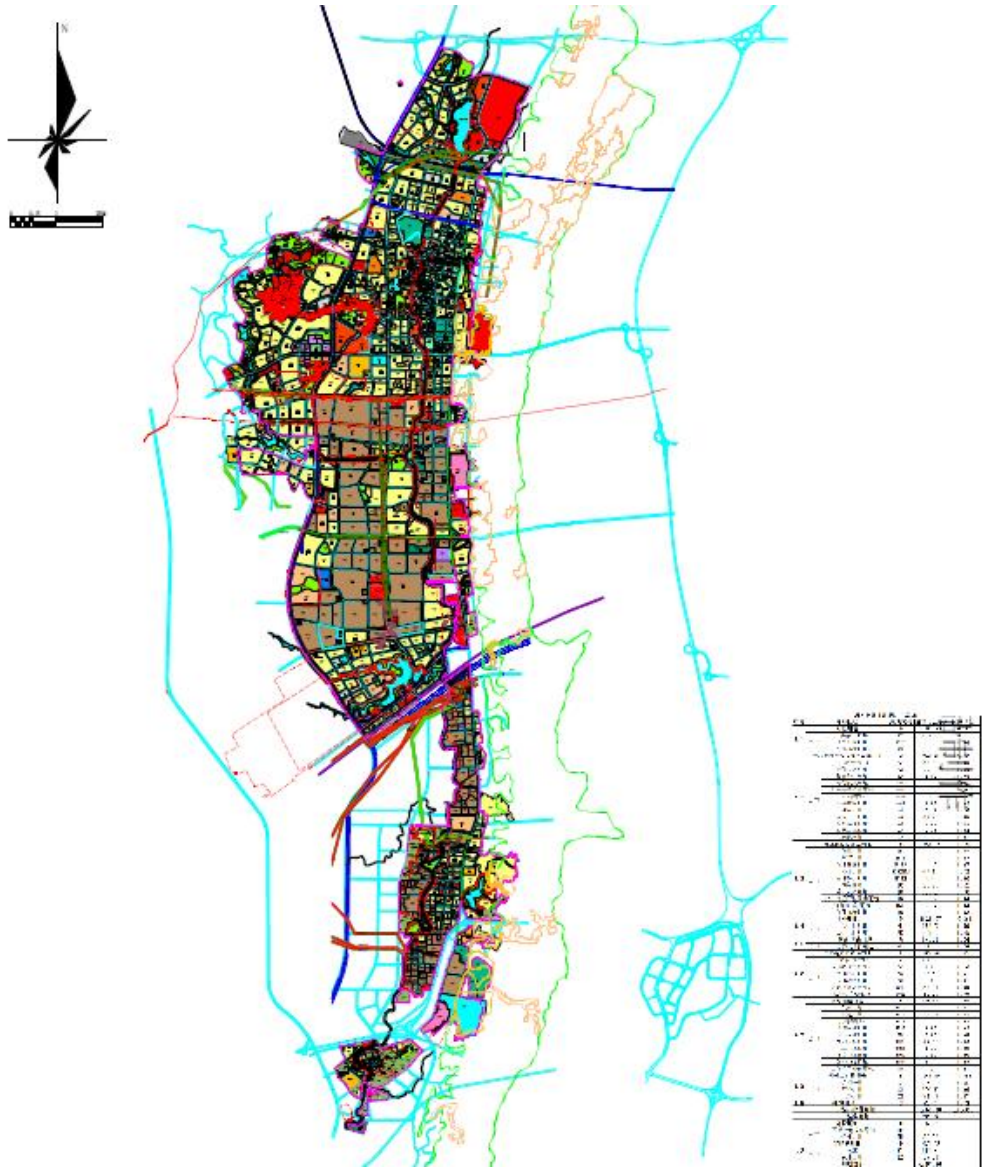


图 1-2 璧山区城区已有地块区域规划范围

## 2.规划对象及任务

### 规划对象

本规划对象为 5G 通信基站站址，指为 5G 通信基站提供

建设条件的区域和空间。在室外 5G 通信基站无法覆盖的室内区域，应采用室内分布系统解决，本规划中的 5G 通信基站站址仅指室外 5G 通信基站站址，同时区别于运营商自有通信基站逻辑站址。本规划中所述站址均为物理站址，二者区别在于逻辑站址为通信系统站址，物理站址为塔桅站址，如电信、移动、联通三家均在同一塔桅位置拥有基站，则逻辑站址数为 3，物理站址数为 1。

宏基站功率大、体积大，覆盖距离大，是实现室外蜂窝网覆盖的主要手段；微基站功率小、体积小，方便安装，无需机房建站，可实现小范围的网络覆盖；室内覆盖系统利用室内天线将信号均匀分布在室内各个角落，从而保证室内区域拥有理想的信号覆盖。

本规划的 5G 通信基站站址可满足室外宏基站、室外微基站的建设需求，不单独再对微站进行区分规划。

在规划期内，若出现下一代新型无线网络，在无新的规划颁布前暂按照本次 5G 规划实施。

#### 规划任务

全域层面：明确 5G 通信基站的发展目标，制定 5G 站址布局原则，确定 5G 通信基站站址的设置标准等，对特定场景（高速公路、铁路等）提出管控要求。

城区层面：以控制性详细规划为基础，对控制性详细规划

里的区域，提出 5G 通信基站站址设施部署原则，明确地块内 5G 通信基战站址部署数量和空间要求，达到控制性详细规划深度。

### 3.规划目标

#### 总体目标

加快推进数字产业化、产业数字化。围绕打造“云联数算用”全要素群，大力发展云计算、区块链、数字创意、信息安全等数字产业。加快西部（国际）数字经济产业园建设，打造玉泉湖国家级数字娱乐产业园。推进中新（重庆）国际互联网数据专用通道应用，积极培育跨境数字产业和软件等服务外包产业。探索工业互联网标识解析二级节点建设，应用赋能制造业数字化转型升级。携手重庆广电集团，打造西部电商直播中心。

加快提升数字化治理水平。推进新型智慧城市建设，加快发展线上业态、线上服务、线上管理，完善城市“三张网”。建好用好区域大数据中心，全面推行云长制，全力推动数据开放应用共享。强化互联网、大数据、人工智能等新技术在基层社会治理、生态环境、安全防控等领域应用，打造网络安全产城融合和网信人才生态园。

加快构建典型应用场景。围绕搭建“住业游乐购”全场景集，构建新业态运用场景，推广工业互联网、物联网平台，做

好产业生态区场景规划布局。构建量子通信技术应用场景，打造国家量子通信网络西部运营中心，推进量子信息安全托管全国运营中心建设，搭建国家量子通信网络“成渝干线”。构建新生活应用场景，拓展智慧政务、智慧交通、智慧环保、智慧教育、智慧医疗、智慧旅游和智慧社区等智能化运用，打造云巴等典型应用场景。

统筹编制璧山区 5G 专题规划，积极推动璧山区 5G 移动通信网络快速合理建设，加速璧山区 5G 产业布局，助力“数字产业化、产业数字化”，为璧山区推广工业互联网、物联网平台，做好产业生态区场景规划布局奠定坚实基础。按照与中心城区同城化发展的整体空间布局，结合全市产业布局，至规划期末，建成超高速、大容量、智能化、泛在感知的万物互联通信基础设施，实现“规划一张图、建设一盘棋、发展一体化”，推动璧山区 5G 整体服务水平领先，助力加快构建典型应用场景。

### 阶段目标

#### 2022 年发展目标（规模部署期）

至 2022 年，抓住“新基建”战略机遇，快速规模部署 5G 网络，在璧山中心城区打造 5G 网络标杆示范区，实现城区连续覆盖，实现区内以及对外综合运输大通道涉及的干线高铁、干线高速连续覆盖，实现 A 级以上风景区连片覆盖，保证商业

核心区、关键产业园区、重点医院、重点高等院校、交通枢纽等重点场景的室内覆盖，5G网络全市领先。

以中心城区为焦点，辐射至周边重点镇街，结合我区四向联通的对外开发格局，打造道路精品5G高速路线。

#### 2027年发展目标（加速提升期）

至2027年，依托5G产业成熟度，加速提升璧山5G服务水平，实现璧山重点乡村示范带及以上区域连续覆盖，进一步完善全区5G室内覆盖，中心城区网络覆盖率超过95%。全面保障全区工业、农业、现代服务业，交通、能源、水利等基础设施，文化、教育、医疗、养老等公共服务体系，防灾减灾等应急体系的5G+智慧应用需求，提升全区智慧化程度。

#### 远期展望（成熟完善期）

全区5G整体服务水平全市领先，全区人口覆盖率100%。5G与云计算、大数据、AI、区块链等数字技术深度融合，6G等新兴技术逐步渗透至各行各业，在构建“空、天、地”一体化信息通信网络的同时，全区产业不断创新转型，各类智慧应用层出不穷，城市综合治理水平不断提高，全面满足全区人民对美好生活的向往。

### 4.规划技术路线

基于2/3/4/5G长期共存，协同组网的需求，充分考虑5G频段对于覆盖、容量的更高要求，5G站址将是4G的1.5-2.5



倍，本规划对象为 5G 通信基站站址，即可满足 2/3/4G 共建共享覆盖需求。为使规划成果具备科学性、有效性，达到“规划统筹”和“统筹规划”的效果，本规划将从环境解读、现状分析、规划思路与方法等方面入手，完成规划内容，并形成规划成果。

本规划技术宏观路线如下图：

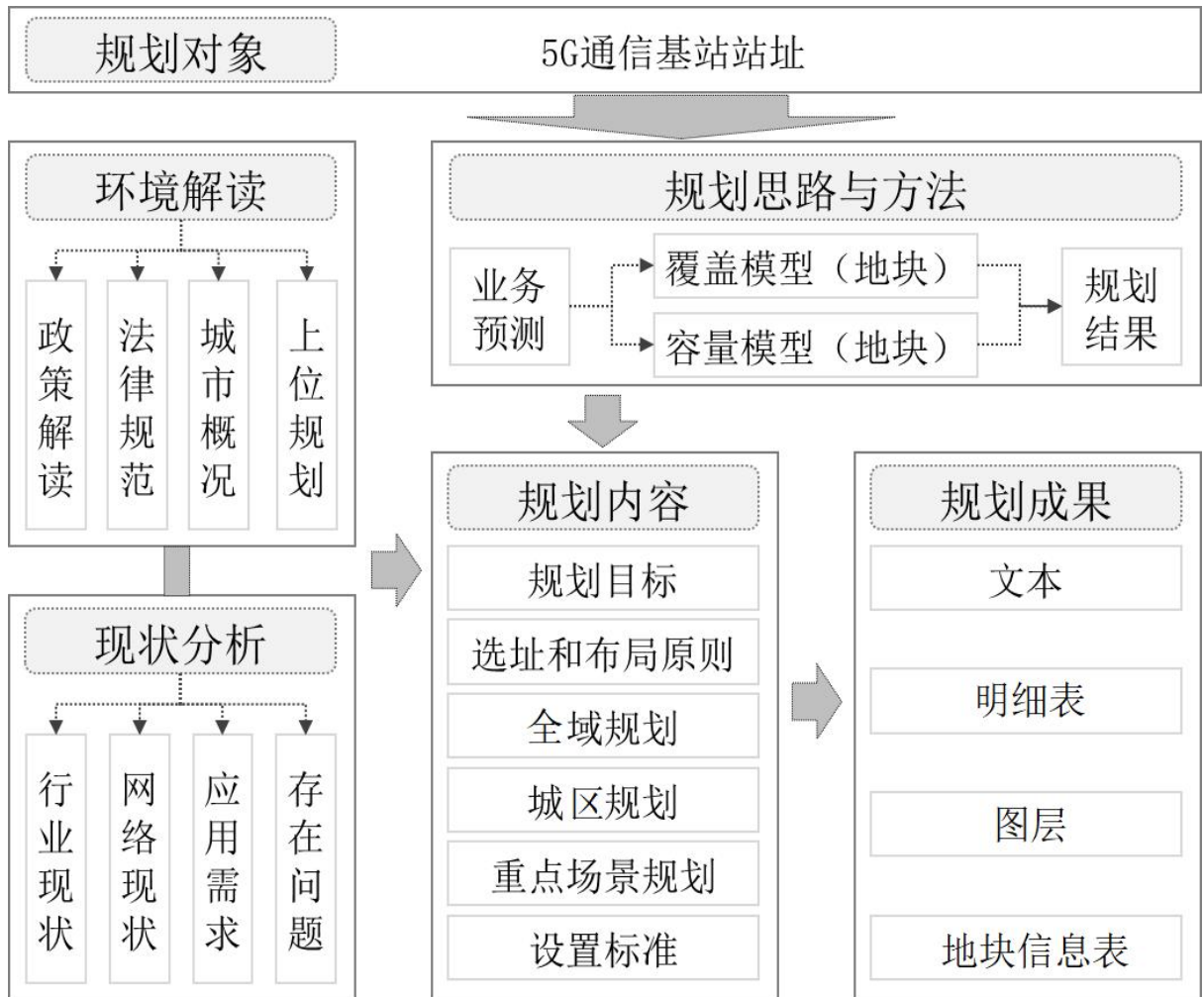


图 1-3 规划技术宏观路线图

充分考虑地块间的差异，结合地块地物对传播模型的影响和地块功能对业务的影响，5G 通信基站站址规划技术微观路线如下图所示：

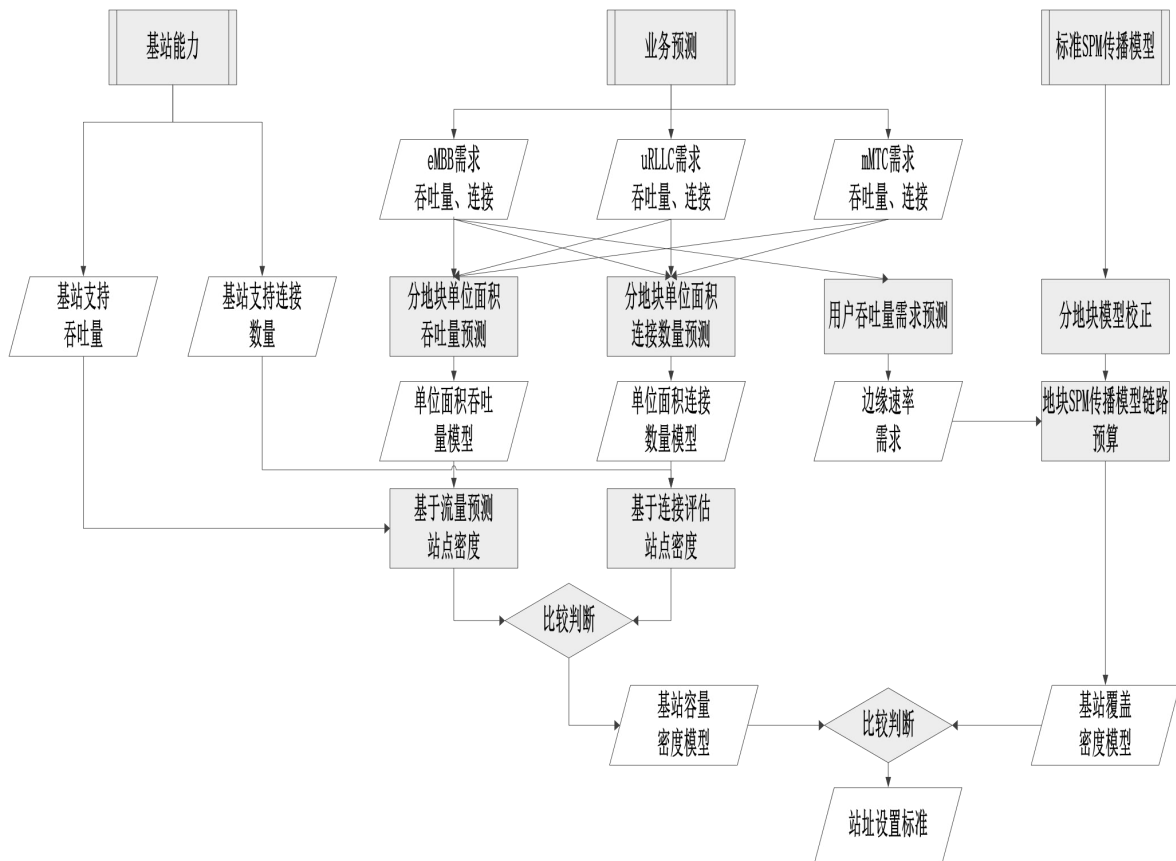


图 1-4 规划技术微观路线图

## 第二章 璧山区 5G 通信基站站址规划

### (一) 全域 5G 基站站址规划

#### 1. 全域 5G 基站站址预测

##### (1) 预测基本方法

全域 5G 通信基站站址规划的业务预测以宏观预测为主，以区行政区的通信行业历史数据和未来通信业务规模，结合对应年份的人口规模，推导业务普及率的增长。采用未来普及率数据和未来区域人口数量，测算出移动用户在规划期内的数量及总业务需求，结合基站能力预测站址规模。

##### (2) 基础数据

根据重庆市第七次人口普查结果进行合理预测，规划期内璧山区常住人口数为：

表 2-1 规划期内全域人口规模结构（万人）

名称	现状 2020 年区域人口		规划 2027 年区域人口	
	规模（万）	城镇化率（%）	规模（万）	城镇化率（%）
璧山	75.60 万人	70.86%	88.08 万人	77.73%

##### (3) 预测结果

根据璧山区城镇人口预测规模，预测至 2027 年，璧山区移动通信终端数为 225.48 万，详表如下：

**表 2-2 全域通信业务预测结果（户）**

规模等级系	名称	移动通信终端数（万）
超大城市 （100 万及以上）	璧山	225.48

## 2.全域 5G 通信基站站址设置标准

通信基站综合覆盖设置标准是以城市规划为基础，综合考虑了不同地块的用户属性、基站覆盖和容量能力、天线挂高、现状和规划站址资源集约化利用等因素，经过整合优化而形成的技术方法。规划期内，通信基站站址设置标准如下：

**表 2-3 通信基站站址设置标准（个/平方公里）**

规模等级系	名称	基站站址密度（含农村）
超大城市 （100 万及以上）	璧山	2.1

## 3.全域 5G 通信基站站址规划结果

截止 2022 年底，璧山区共有现网存量物理基站站址 1142 个。本次规划期内，全域共计规划新增 5G 物理基站站址 1297 个。至规划期末，规划区域内共有通信物理基站站址 2439 个。

**表 2-4 璧山区全域通信基站站址规划表**

规划区域		通信基站站址（个）		
		存量站址	新增站址	规划期末
超大城市 （100 万及以上）	璧山	1142	1297	2439

此规划结果范围为璧山区全域，其中包括：璧山城区、璧山镇街等重点区域规划结果。此规划结果可加速提升璧山 5G 服务水平，实现璧山重点镇街及以上区域连续覆盖。

**表 2-5 璧山区各行政区域通信站址规划汇总表**

序号	区域	存量站址	规划期内新增站址	规划期末站址总计	备注
1	璧城街道	170	257	427	
2	璧泉街道	340	425	765	
3	青杠街道	129	273	402	
4	来凤街道	59	47	106	
5	丁家街道	89	43	132	
6	大路街道	78	43	121	
7	大兴镇	61	112	173	
8	正兴镇	47	11	58	
9	八塘镇	25	2	27	
10	七塘镇	27	9	36	
11	河边镇	29	33	62	
12	福禄镇	23	9	32	
13	广普镇	30	20	50	
14	三合镇	12	4	16	
15	健龙镇	23	9	32	
16	合计	1142	1297	2439	

## **(二) 城区 5G 基站站址规划**

### **1. 城区通信业务预测**

#### **(1) 预测基本方法**

预测总体分为定性预测与定量预测。

定性预测：包含类推预测法（查阅历史资料、行业标准以及专业规划）。

定量预测细分为两大类的方法：一类是延伸性预测法（时间序列预测法），包括平滑指数法、移动平均法、趋势外推法、增长率平滑曲线法、产品（业务）寿命周期分析法；另一类是因果分析法（时间序列预测法），包括回归模型法、消费系数法与弹性系数法（人口普及率法、地块指标法）。

**城区通信用户与通信量预测采用以下两种方法：**

(1) 人口普及率法：根据通信用户在城市居民中的普及率来进行预测，本规划称之为宏观预测。

(2) 地块指标法：根据不同性质地块指标和单位面积指标对通信用户或通信量进行预测，本规划称之为微观预测。

#### **(2) 基础数据**

##### **人口规模**

规划 2027 年，璧山区城区总常住人口约 68.47 万人。

##### **地块分类指标**

璧山区城区全部地块分为 11 大类，31 小类，各类地块面

积如下。

表 2-6 璧山区城区规划地块表

序号	用地代码	用地名称	用地面积 ( 平方公里 )	
1	A	A1	行政办公用地	0.3879
		A2	文化设施用地	0.1740
		A3	教育科研用地	2.3857
		A4	体育用地	0.1001
		A5	医疗卫生用地	1.1084
		A6	社会福利设施用地	0.0530
		A7	文物古迹用地	0.0262
		A9	宗教设施用地	0.0085
2	B	B1	商业用地	4.3103
		B2	商务用地	0.2731
		B3	娱乐康体用地	1.1208
		B4	公用设施营业网点用地	0.0664
3	E	E1	水域	0.3409
		E2	农林用地	0.0690
4	G	G1	公园绿地	4.2790
		G2	防护绿地	1.6668
		G3	广场用地	0.3078
5	H	H2	区域交通设施用地	0.0423
		H4	特殊用地	0.8650
6	M	M1	一类工业用地	5.9342
		M2	二类工业用地	5.9089

7	R	R2	二类居住用地	23.1861
8	S	S2	轨道交通线路用地	0.1782
		S3	交通枢纽用地	0.1777
		S4	交通场站用地	0.8721
9	U	U1	供应设施用地	0.4014
		U2	环境设施用地	0.3721
		U3	安全设施用地	0.0756
		U9	其他公用设施用地	0.0052
10	W	W1	一类物流仓储用地	0.1357
11	X	X	其他	0.0721

### (3) 预测指标和结果

本规划的用户预测采用以微观预测为主、宏观预测为辅的方法。宏观预测结果可对微观预测结果进行修正、补充与校核。

#### 宏观预测

2027年璧山区城区的移动通信终端预测结果如下：

表 2-7 璧山区城区宏观预测结果

人口数 (万人)	面积 (平方公里)	预测指标建议值	预测用户数
		移动通信终端 (终端/百人)	移动通信终端(万)
68.47	54.90	256	175.28

#### 微观预测

微观预测是根据不同性质地块指标和单位面积指标等进行业务预测。本规划主要参考《重庆市通信基础设施规划导则》和《城市通信工程规划规范》，通过抽样统计 4G 网络业务分布，



结合 3GPP 协议相关建议指标，不同频段频率覆盖能力，预测未来业务对 5G 网络需求，最终形成不同地块的规划指标。

### 预测指标

可按照国家级中心城市的通信业务预测标准进行取定，根据《重庆市通信基础设施规划导则》，参考 3GPP 协议，各类地块的通信业务预测指标如下：

表 2-8 微观预测指标

城市用地性质	预测指标	
	5G 流量密度 (Gbps/平方公里)	5G 物联网连接数 (终端/平方公里)
居住用地	144-720	360000
公共管理与公共服务用地	165-828	720000
商业服务业设施用地	150-750	720000
工业用地	59-295	1000000
物流仓储用地	62-310	1000000
道路与交通设施用地	32-160	240000
公用设施用地	38-193	240000
绿地与广场用地	23-119	720000
区域交通设施用地	101-506	720000
特殊用地	40-202	360000
水域和其它用地	15~76	100000

### 移动通信量预测结果

参考《重庆市通信基础设施规划导则》和《城市通信工程规划规范》，4G 业务预测指标区间为基础，同时对璧山区城区

现有成熟地块的 4G 移动通信量进行抽样调研,并结合 5G 业务需求,从而得出 5G 规划期末各类地块数据流量和 5G 物联网连接数的建议指标值。从而得出规划期末各类地块的建议指标值,与宏观预测结果进行校验。

表 2-9 城区各类地块单位面积数据业务量预测结果

城市用地性质	用地面积 (平方公里)	流量密度取值 (Gbps/平方公里)	数据流量 (Gbps)	物联网连接数取值 (终端/平方公里)	物联网连接数 (万终端)
居住用地	23.19	432.51	10028.22	360000	834.70
公共管理与公共服务用地	4.24	331.37	1406.27	720000	305.55
商业服务业设施用地	5.77	450.5	2599.66	720000	415.48
工业用地	11.84	177.06	2096.94	1000000	1184.31
物流仓储用地	0.14	186.23	25.27	1000000	13.57
道路与交通设施用地	1.23	96.25	118.20	240000	29.47
公用设施用地	0.85	116.39	99.43	240000	20.50
绿地与广场用地	6.25	71.8	449.01	720000	450.26
区域交通设施用地	0.04	304.17	12.87	720000	3.05
特殊用地	0.87	80.94	70.01	360000	31.14
水域和其它用地	0.48	45.66	22.01	100000	4.82
合计	54.90	-	16927.88	-	3292.86

#### (4) 5G 通信基站站址总量预测

本规划参考《重庆市通信基础设施规划导则》和《城市通信工程规划规范》，结合基站的覆盖能力和性能，从覆盖及容量两方面测算地块的基站站址需求，建立地块基站站址密度模型，结合地块分布，预测结果如下。

表 2-10 城区各类地块单位面积 5G 通信基站站址预测结果

城市用地性质	用地面积 (平方公里)	站点预测指标 (站/平方公里)	建议指标值 (站/平方公里)	取定值基站 站址数(站)
居住用地(R)	23.19	23~36	36	835
公共管理与公共服务用地(A)	4.24	4~27	27	115
商业服务业设施用地(B)	5.77	4~36	36	208
工业用地(M)	11.84	12~15	15	178
物流仓储用地	0.14	12~12	12	2
道路与交通设施用地(S)	1.23	3~27	27	33
公用设施用地(U)	0.85	4~12	12	10
绿地与广场用地(G)	6.25	3~12	12	75
区域交通设施用地	0.04	3~27	27	1
特殊用地	0.87	3~5	5	4
水域和其它用地	0.48	2~4	4	2
合计	54.90	-	-	1463

## 2.城区 5G 通信基站站址设置标准

2016年4月,国家批准发布的《成渝城市群发展规划》将重庆定位为国家中心城市,要求重庆市以建设国家中心城市为目标,增强西部地区重要的经济中心、科技中心、文创中心、对外交往中心和综合交通枢纽功能。2019年1月中共中央召开中央财经委员会第六次会议提出“要推动成渝地区双城经济圈建设,在西部形成高质量发展的重要增长极”。璧山区作为西部地区唯一的直辖市的一部分,5G通信基站站址设置标准参考国家中心城市标准设置,根据实际测算,调整标准如下。

表 2-11 城区 5G 通信基站站址综合模型

城市用地性质	5G 基站站址密度 (站/平方公里)	考虑共建共享率和冗余度后 5G 基站站址密度 (站/平方公里)
居住用地	36	52
公共管理与公共服务设施用地	27	39
商业服务设施用地	36	52
工业用地	15	22
物流仓储用地	12	17
道路交通设施用地	27	39
公用设施用地	12	17
绿地与广场用地	12	17
区域交通设施用地	27	39
特殊用地	5	7
水域和其它用地	4	5

本规划以璧山区现有数据为基础，结合通信业务的未来发展趋势，预测各个规划地块的业务量，同时参照《重庆市通信基础设施规划导则》城市通信基站站址综合模型，再加入为后续技术演进预留的系数，以及共建共享率，最终得出该地块类型基站站址数量。

本规划使用人口普及率法和地块指标法建立模型进行预测，考虑到本规划要具体到地块，因此本规划结果数据采用地块指标法进行预测。

本预测为分地块大类的预测结果，主要用于城区控制性规

划层面的 5G 通信基站站址规划，考虑到具体到每个地块的预测及未来通信技术发展的不确定性，预测结果有一定的冗余，冗余率按 10% 计算整体规划数量。

本规划按目标共建共享率 75% 进行总体站址数量估计。

### 3. 城区 5G 通信基站站址规划结果

#### (1) 整体情况

根据规划原则及规划方法，城区有规划地块区域内现有通信基站站址 759 个，规划新增通信基站站址 1114 个。至规划期末，城区共有通信基站站址 1873 个。

#### (2) 城区各区域规划结果

##### 璧城街道

规划期内，璧城街道共规划新增通信基站站址 257 个，存量站址 170 个。至规划期末，规划区域内共有通信基站站址 427 个。

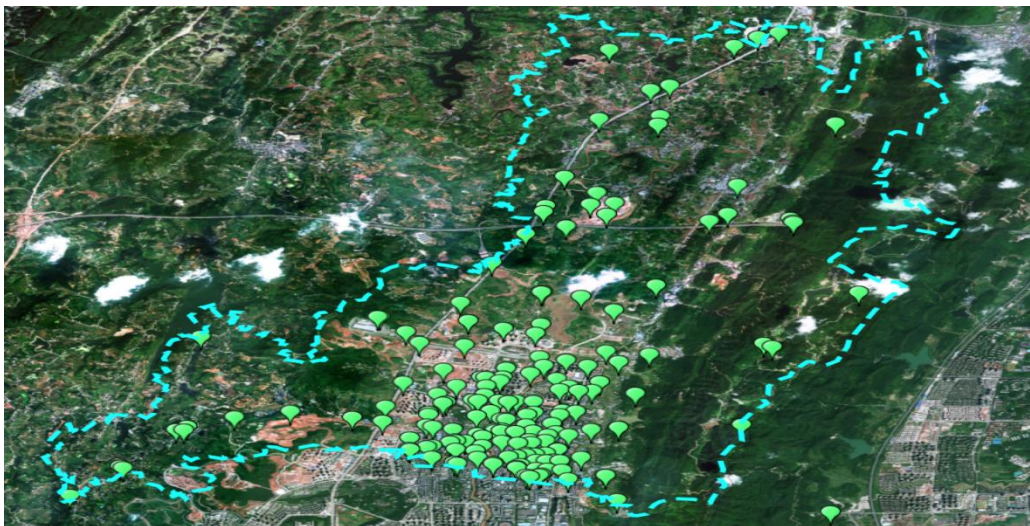


图 2-1 璧城街道规划前站址分布图

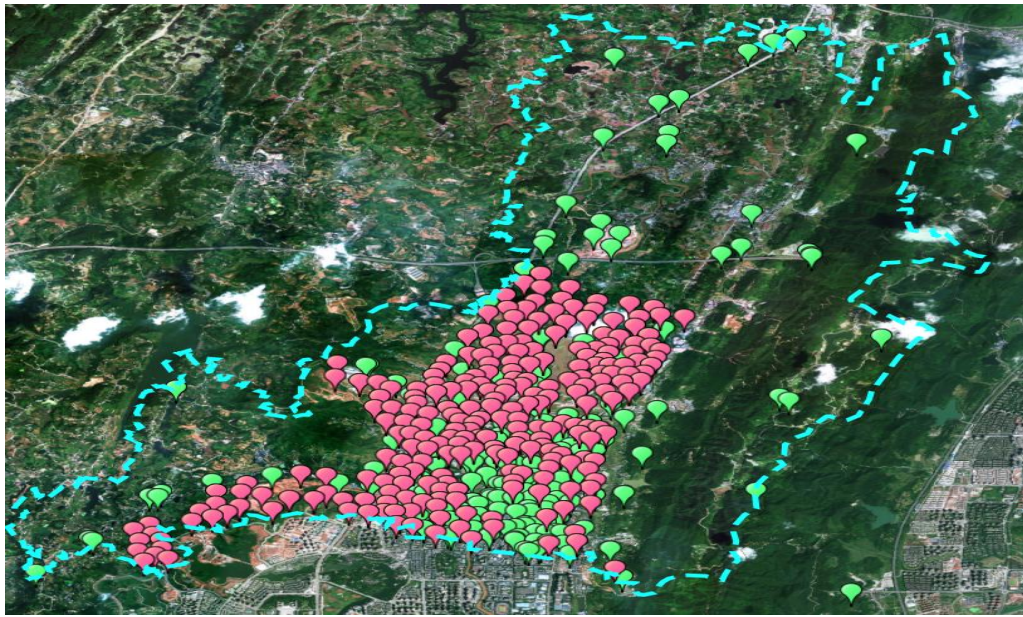


图 2-2 璧城街道规划后站址分布图

### 璧泉街道

规划期内，璧泉街道共计规划新增通信基站站址 425 个，存量站址 340 个。至规划期末，规划区域内共有通信基站站址 765 个。

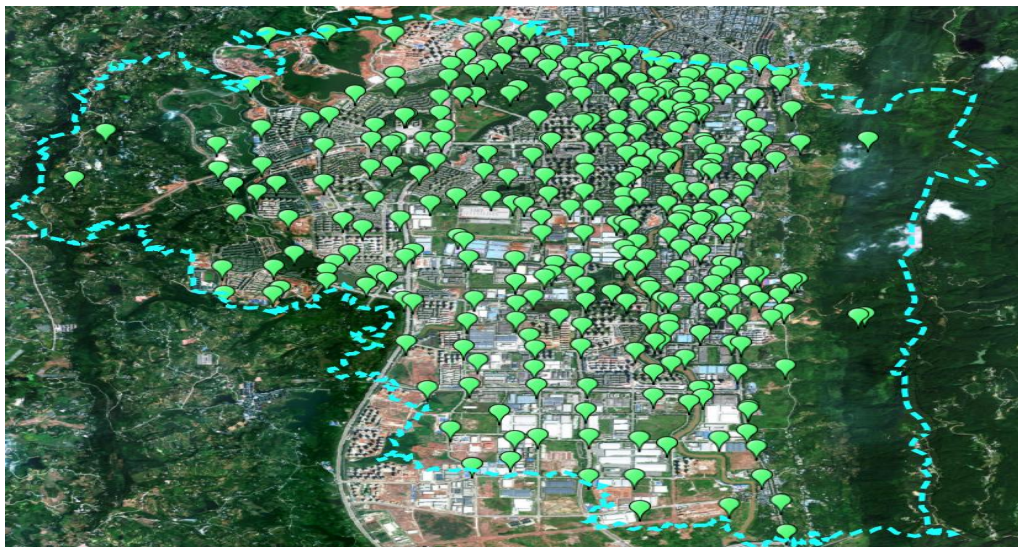


图 2-3 璧泉街道规划前站址分布图

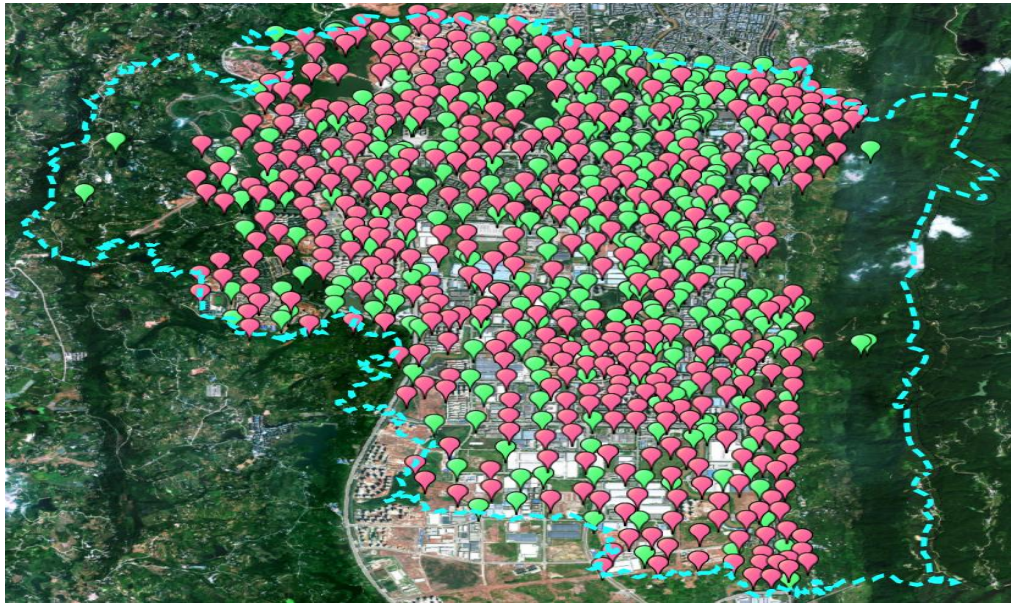


图 2-4 璧泉街道规划后站址分布图

### 青杠街道

规划期内，青杠街道共计规划新增通信基站站址 273 个，存量站址 129 个。至规划期末，规划区域内共有通信基站站址 402 个。

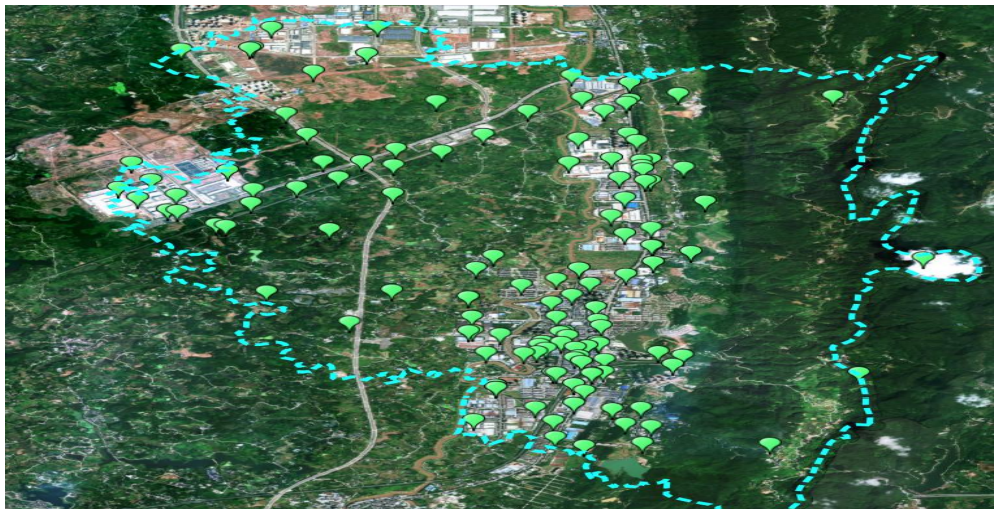


图 2-5 青杠街道规划前站址分布图

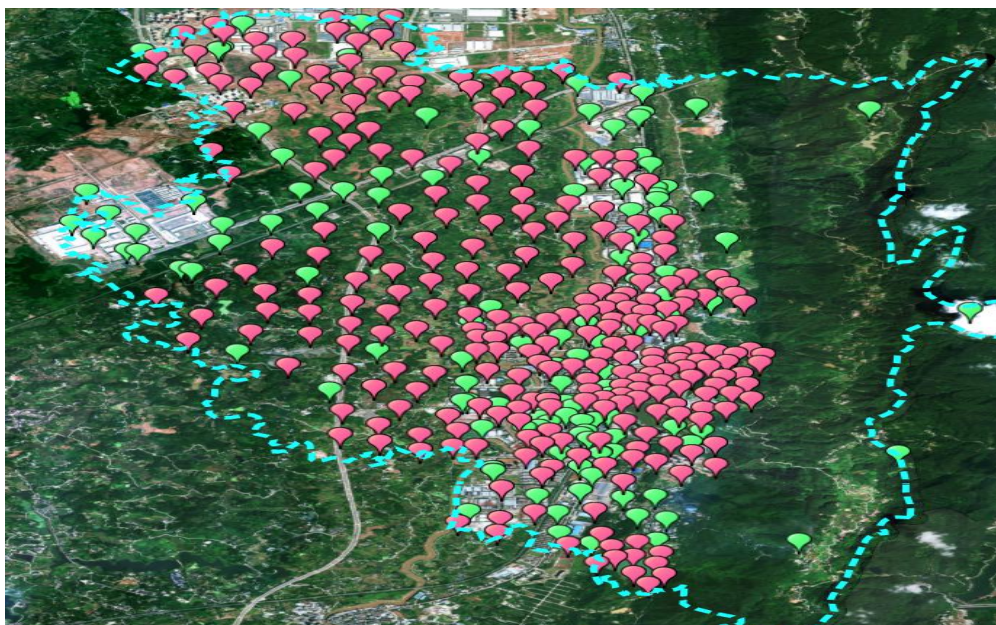


图 2-6 青杠街道规划后站址分布图

### 来凤街道

规划期内，来凤街道共计规划新增通信基站站址 47 个，存量站址 59 个。至规划期末，规划区域内共有通信基站站址 106 个。

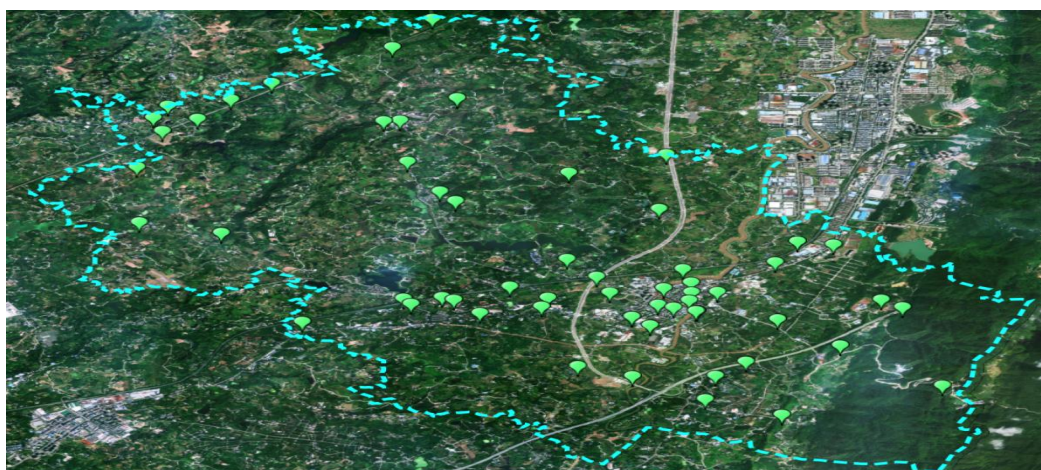


图 2-7 来凤街道规划前站址分布图



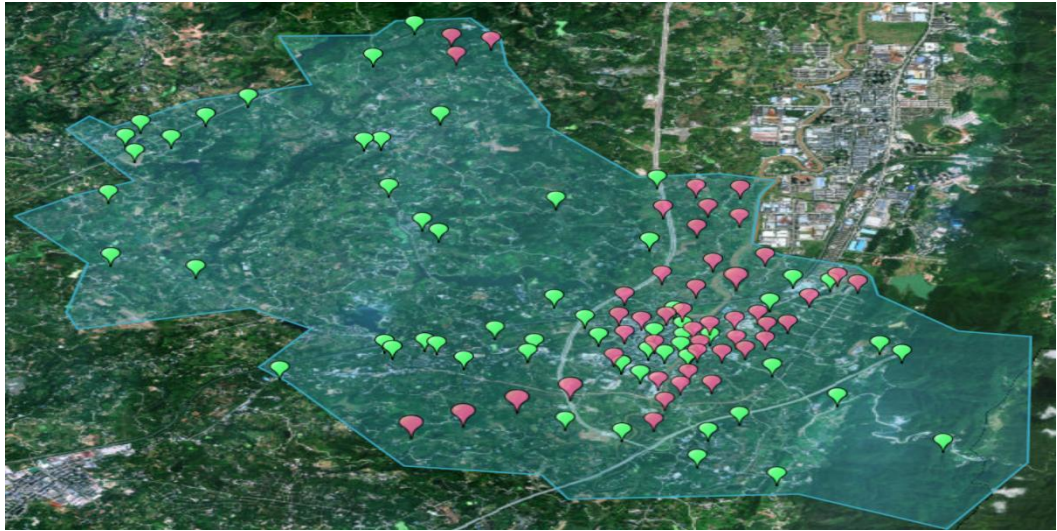


图 2-8 来凤街道规划后站址分布图

### 大兴镇

规划期内，大兴镇共规划新增通信基站站址 112 个，存量站址 61 个。至规划期末，规划区域内共有通信基站站址 173 个。

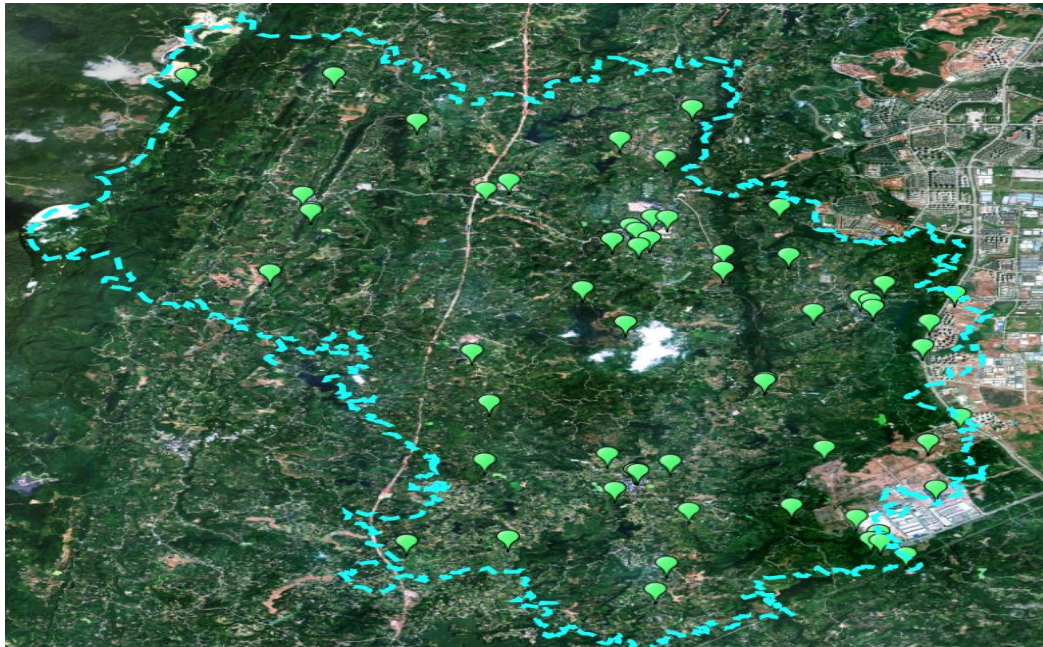


图 2-9 大兴镇规划前站址分布图

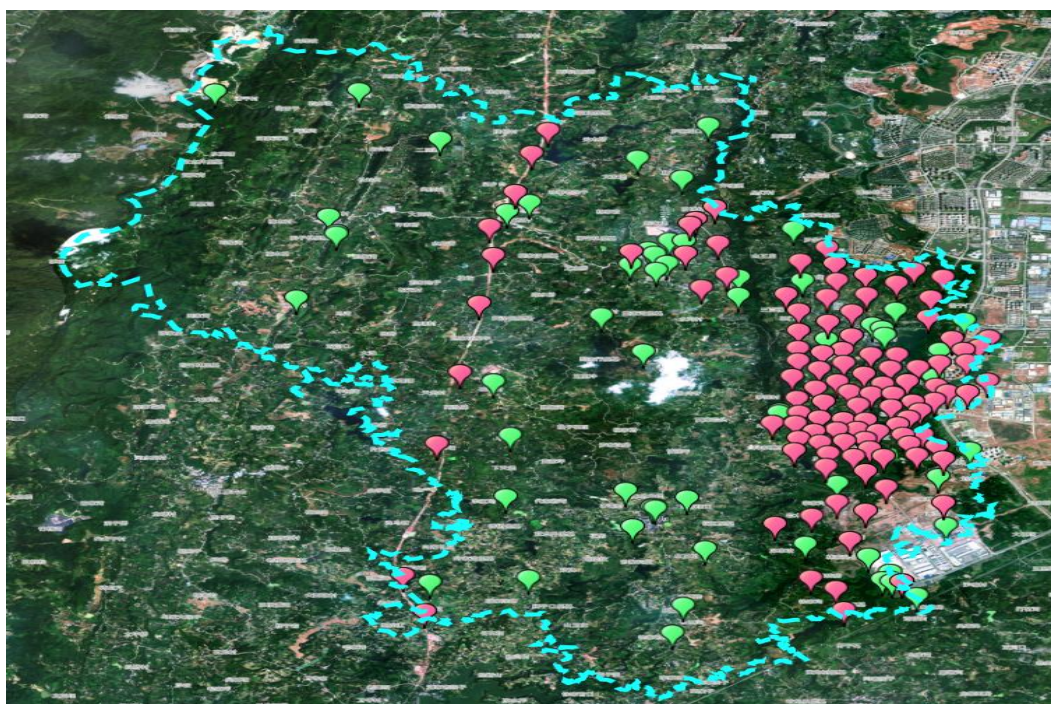


图 2-10 大兴镇规划后站址分布图

### （三）其他镇街 5G 基站站址规划

非中心城区的其他镇街区域，镇街中心区域面积小，聚集人口数量有限。同时镇街区域建筑普遍较低，无线网络传播环境相对较好。璧山镇街区域前期已完成良好的 4G 连续覆盖，综合考虑产业应用、投资成本等因素，本次规划期内，璧山区镇街农村区域考虑在共享现有 4G 基站站址的基础上，规划新增部分基站站址，以达到镇街区域 5G 连续覆盖的目标。

#### 丁家街道

规划期内，丁家街道共规划新增通信基站站址 43 个，区域内存量站址 89 个。至规划期末，规划区域内共有通信基站站址 132 个。

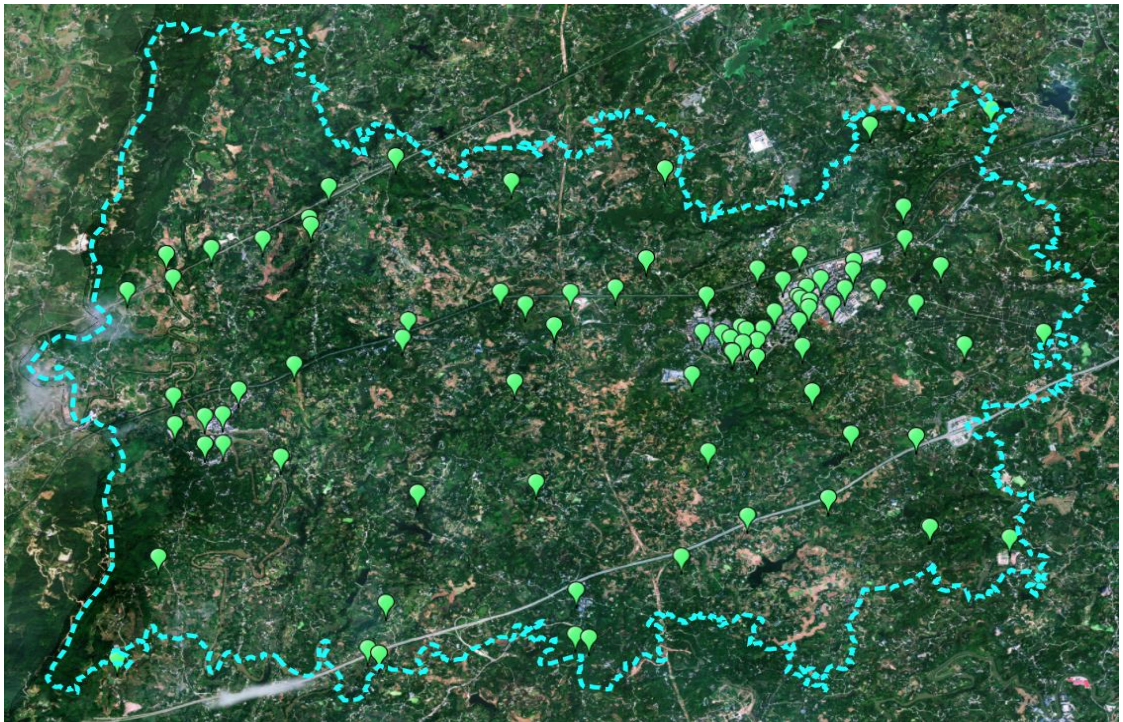


图 2-11 丁家街道规划前站址分布图

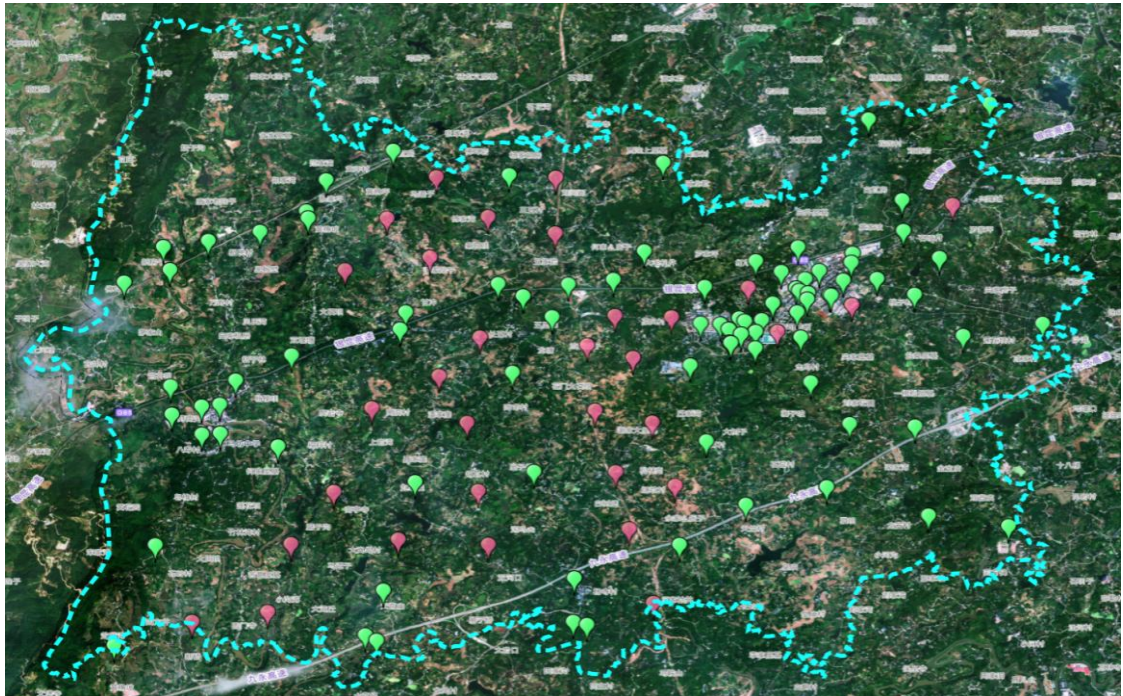


图 2-12 丁家街道规划后站址分布图

## 大路街道

规划期内，大路街道共规划新增通信基站站址 43 个，区域内现有站址 78 个。至规划期末，区域内共有通信基站站址 121 个。



图 2-13 大路街道规划前站址分布图

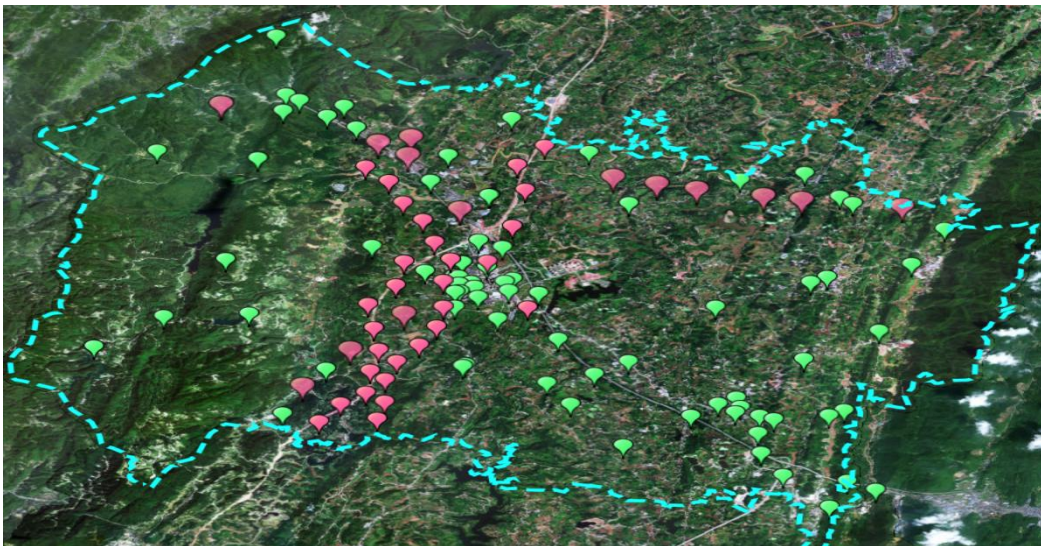


图 2-14 大路街道规划后站址分布图

## 正兴镇

规划期内，正兴镇共规划新增通信基站站址 11 个，区域内现有站址 47 个。至规划期末，区域内共有通信基站站址 58 个。

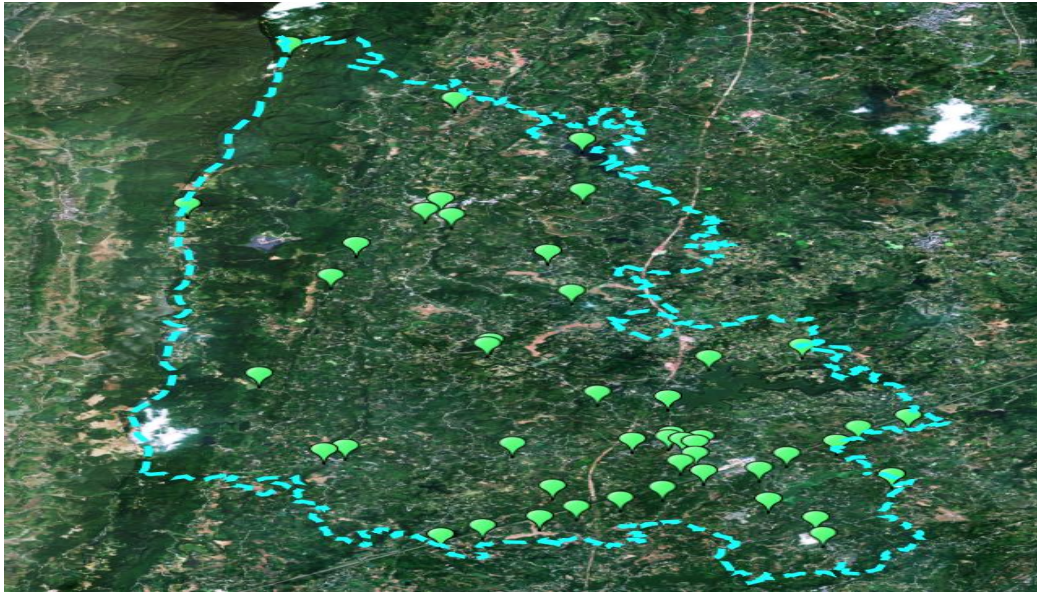


图 2-15 正兴镇规划前站址分布图

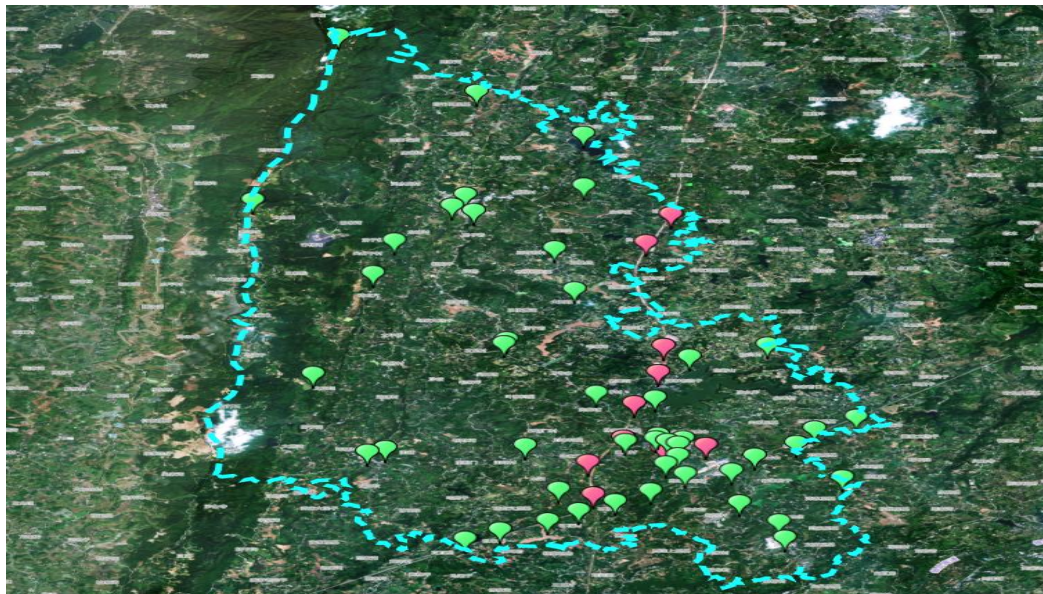


图 2-16 正兴镇规划后站址分布图

## 八塘镇

规划期内，八塘镇共规划新增通信基站站址 2 个，区域内现有站址 25 个。至规划期末，区域内共有通信基站站址 27 个。

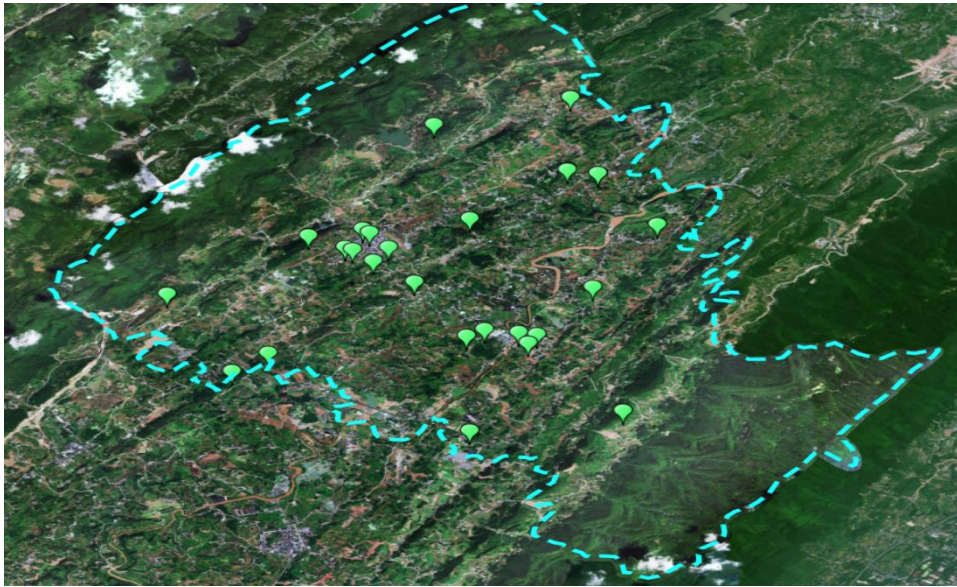


图 2-17 八塘镇规划前站址分布图



图 2-18 八塘镇规划后站址分布图

## 七塘镇

规划期内，七塘镇共规划新增通信基站站址 9 个，区域内现有站址 27 个。至规划期末，区域内共有通信基站站址 36 个。

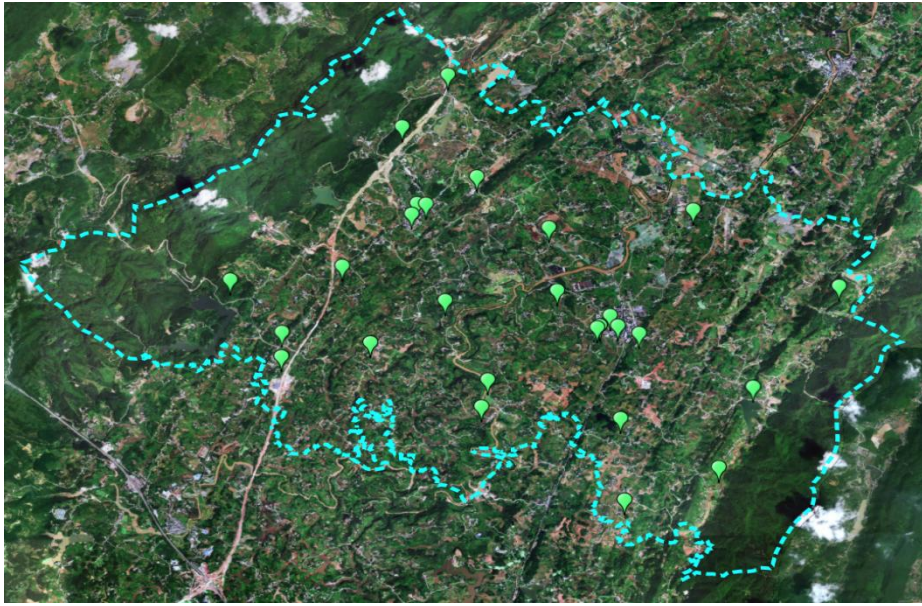


图 2-19 七塘镇规划前站址分布图

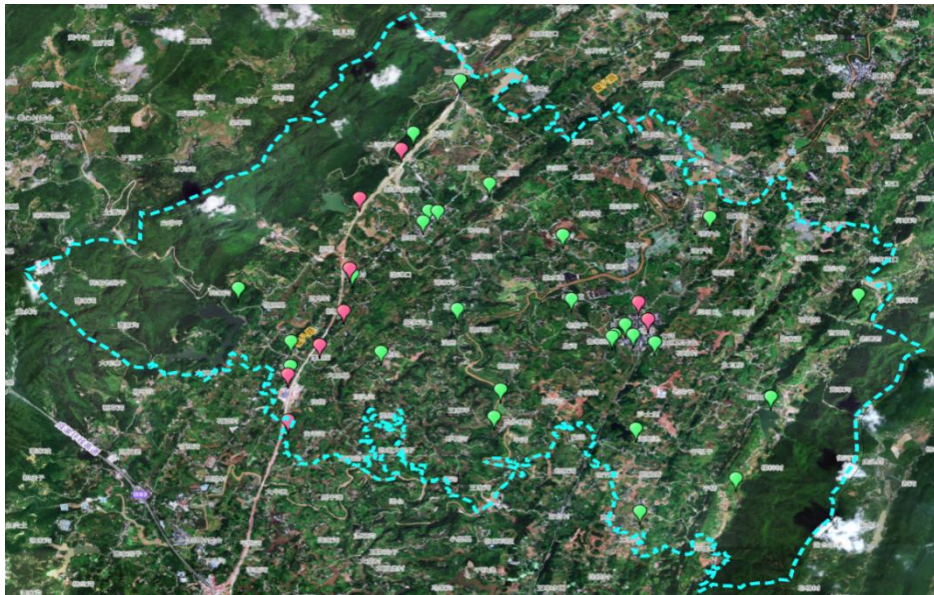


图 2-20 七塘镇规划后站址分布图

## 河边镇

规划期内，河边镇共规划新增通信基站站址 33 个，区域内现有站址 29 个。至规划期末，区域内共有通信基站站址 62 个。

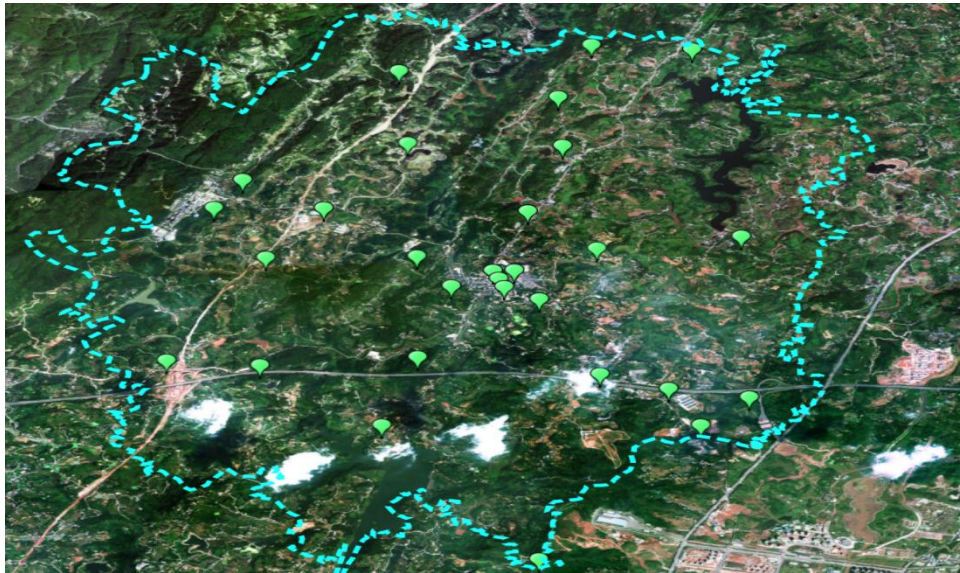


图 2-21 河边镇规划前站址分布图

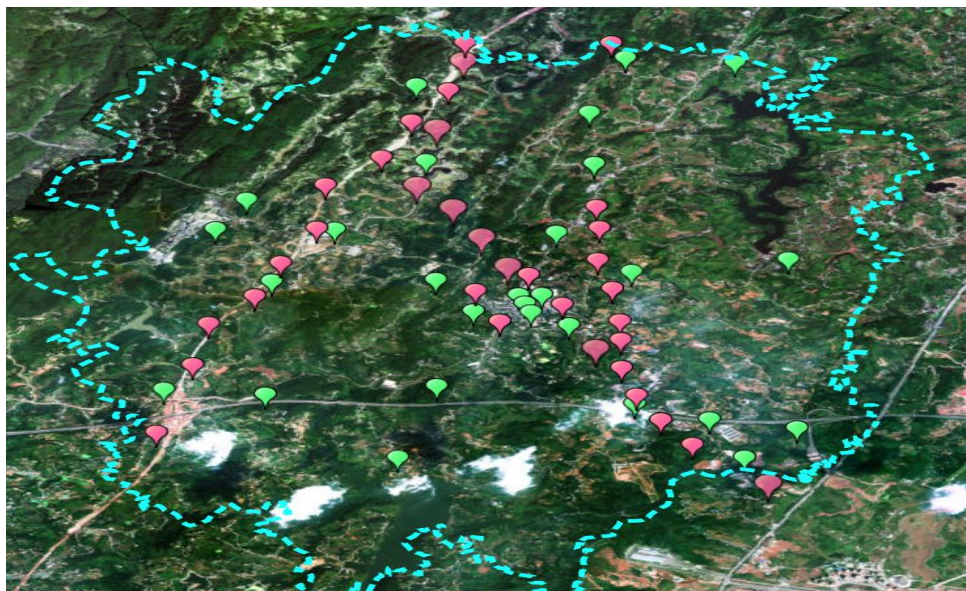


图 2-22 河边镇规划后站址分布图



## 福祿鎮

規劃期內，福祿鎮共規劃新增通信基站站址 9 個，區域內現有站址 23 個。至規劃期末，區域內共有通信基站站址 32 個。

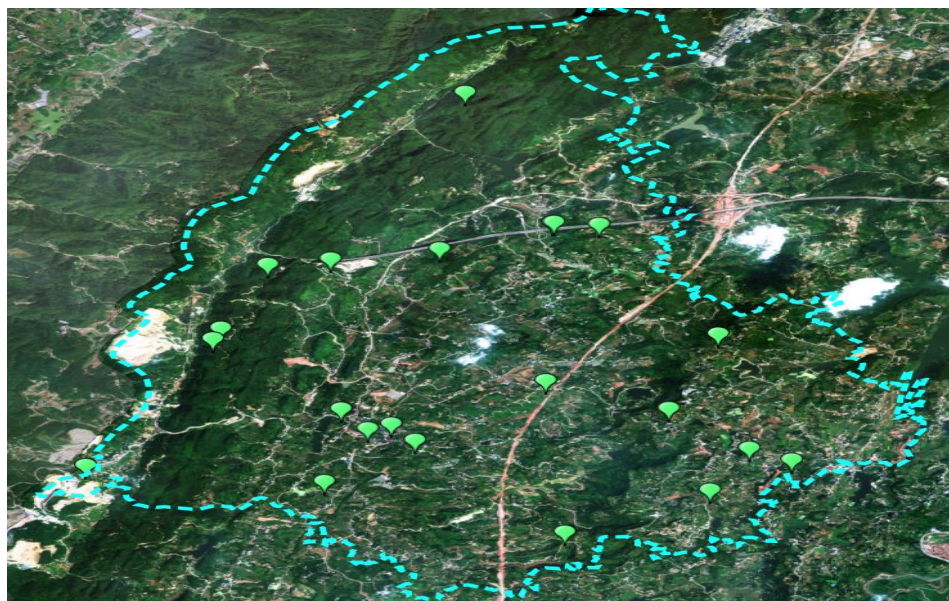


圖 2-23 福祿鎮規劃前站址分布圖

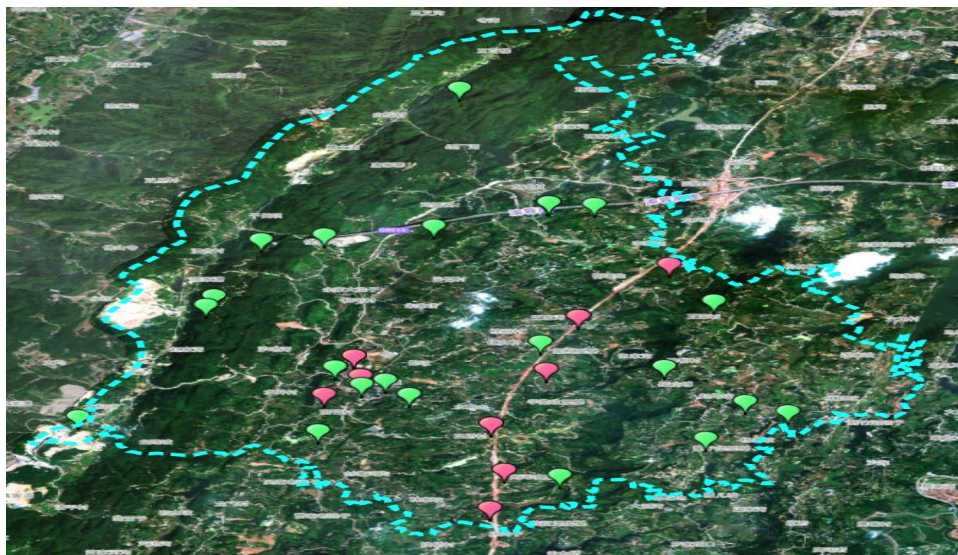


圖 2-24 福祿鎮規劃後站址分布圖

## 广普镇

规划期内，广普镇共规划新增通信基站站址 20 个，区域内现有站址 30 个。至规划期末，区域内共有通信基站站址 50 个。

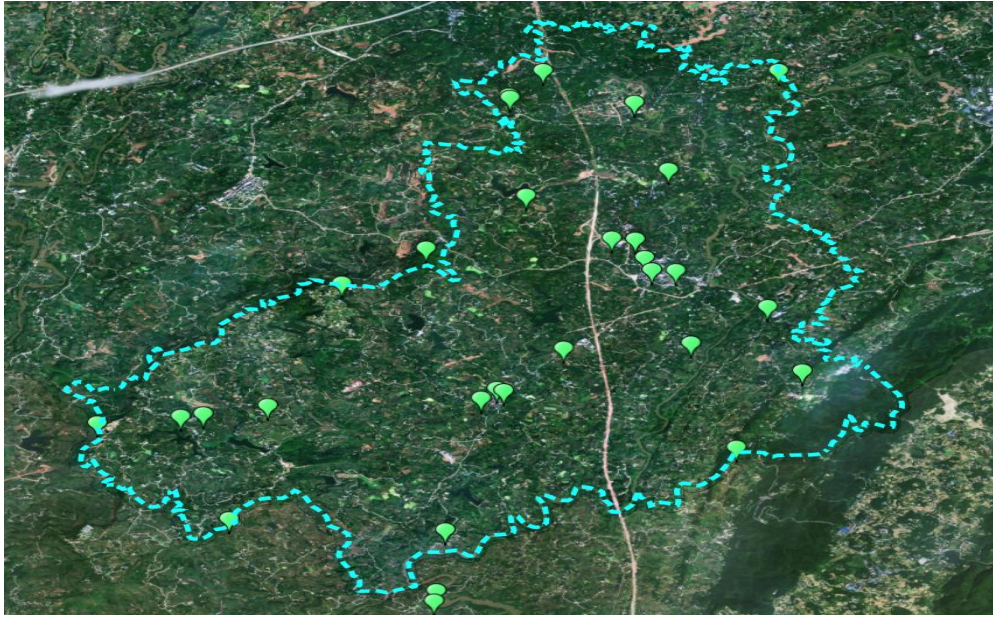


图 2-25 广普镇规划前站址分布图

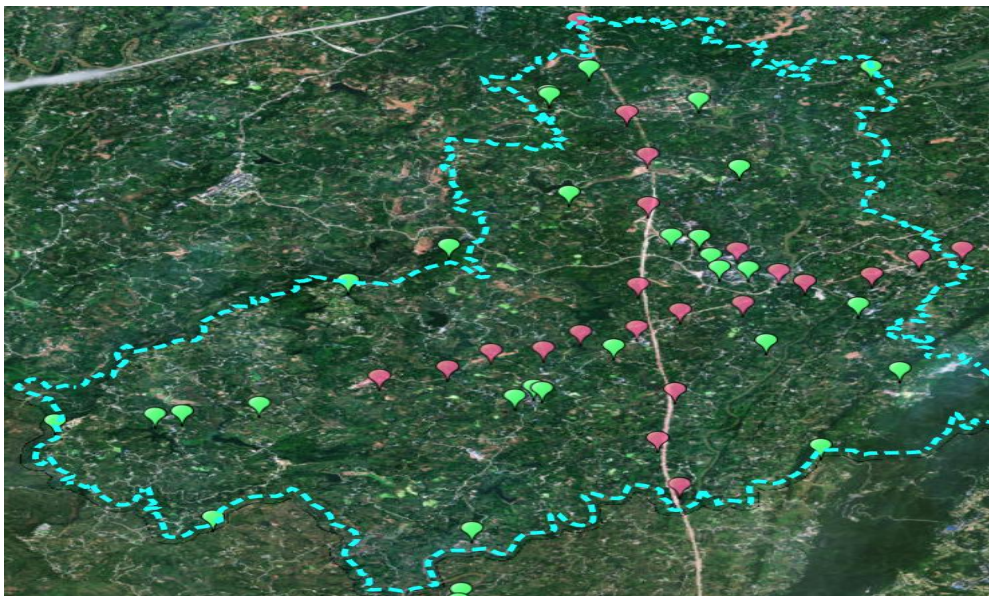


图 2-26 广普镇规划后站址分布图

### 三合镇

规划期内，三合镇共规划新增通信基站站址 4 个，区域内现有站址 12 个。至规划期末，区域内共有通信基站站址 16 个。



图 2-27 三合镇规划前站址分布图

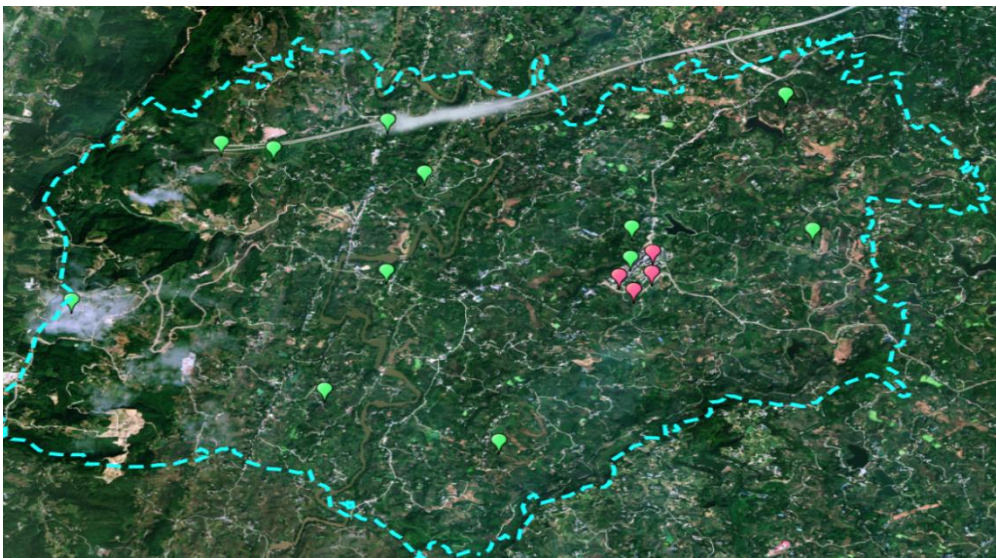


图 2-28 三合镇规划后站址分布图

## 健龙镇

规划期内，健龙镇共规划新增通信基站站址 9 个，区域内现有站址 23 个。至规划期末，区域内共有通信基站站址 32 个。

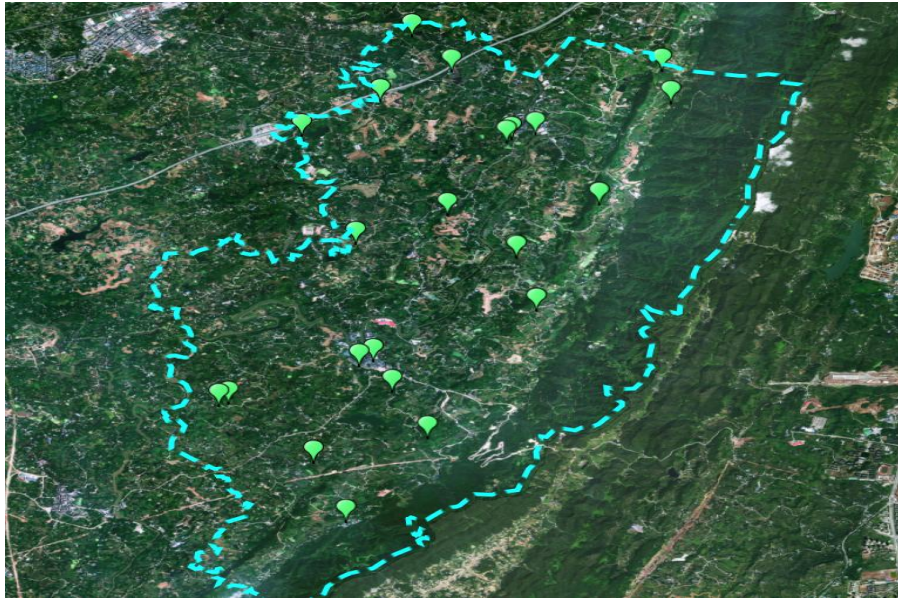


图 2-29 健龙镇规划前站址分布图

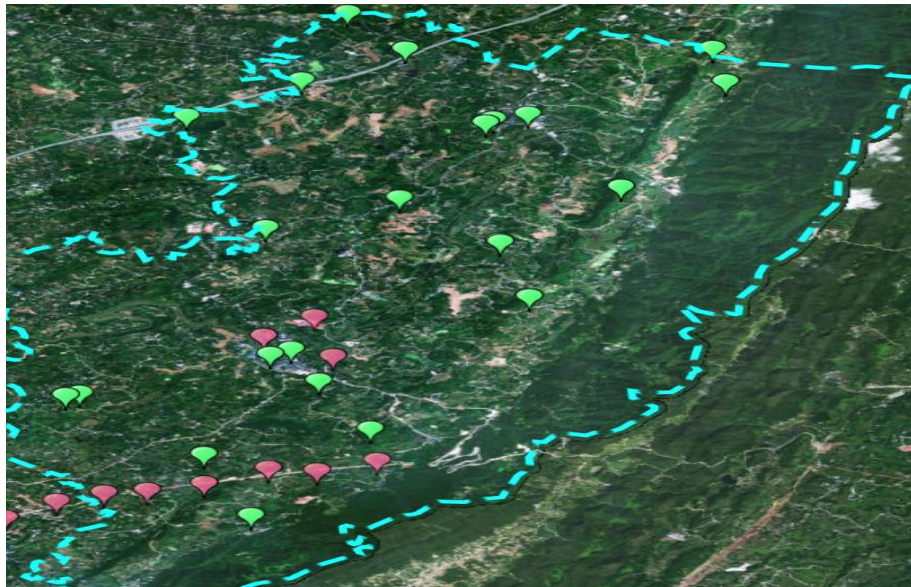


图 2-30 健龙镇规划后站址分布图

#### （四）部分重点区域 5G 基站站址规划

##### 1.合璧津高速公路

合璧津高速公路，起于重庆市合川区，接重庆三环高速公路十塘互通，沿九峰山展线并穿越九峰山后至璧山七塘，后经大路、河边、福禄、大兴、正兴、丁家、广普至江津龙华，在油溪镇跨越长江至终点慈云镇刁家，与在建的江津至习水高速公路贯通。高速全线长 96.63 公里，建成后将促进城市发展，带动成渝经济区“双核五带”布局，促进成渝地区区域合作发展。

合璧津高速公路在璧山区境内长度约 63 公里。规划期内，合璧津高速璧山段共规划新增通信基站站址 75 个，区域内现有站址 32 个。至规划期末，合璧津高速公路璧山段沿线区域内共有通信基站站址 107 个。



图 2-31 合璧津高速公路璧山段沿线规划后站址分布图

## 2.渝昆高铁

渝昆高速铁路全长约 699 公里，线路自重庆西站引出，终至昆明南站。重庆市内途经沙坪坝区、九龙坡区、大渡口区、江津区、璧山区、永川区。

渝昆高铁在璧山区境内长度约 13 公里。规划期内，渝昆高铁璧山段共规划新增通信基站站址 17 个，区域内现有站址 4 个。至规划期末，渝昆高铁璧山段沿线区域共有通信基站站址 21 个。

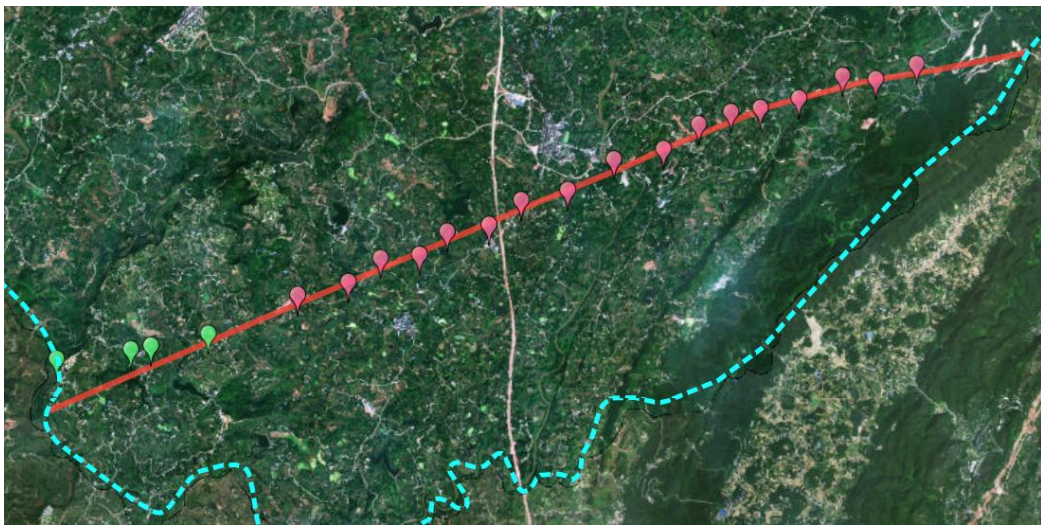


图 2-32 渝昆高铁璧山段沿线规划后站址分布图

### 3.成渝中线高铁

成渝中线高铁是成渝地区双城经济圈双核间最顺直、最高效的直连通道。成渝中线高铁自重庆枢纽重庆北站起，向西经重庆市渝北区、沙坪坝区、璧山区、铜梁区、大足区，四川省资阳市、成都市，引入成都枢纽成都站，正线全长 292 公里。

成渝中线高铁在璧山区境内长度约 12.5 公里。规划期内，成渝中线高铁璧山段共规划新增通信基站站址 12 个，区域内现有站址 8 个。至规划期末，成渝中线高铁璧山段沿线区域内共有通信基站站址 20 个。

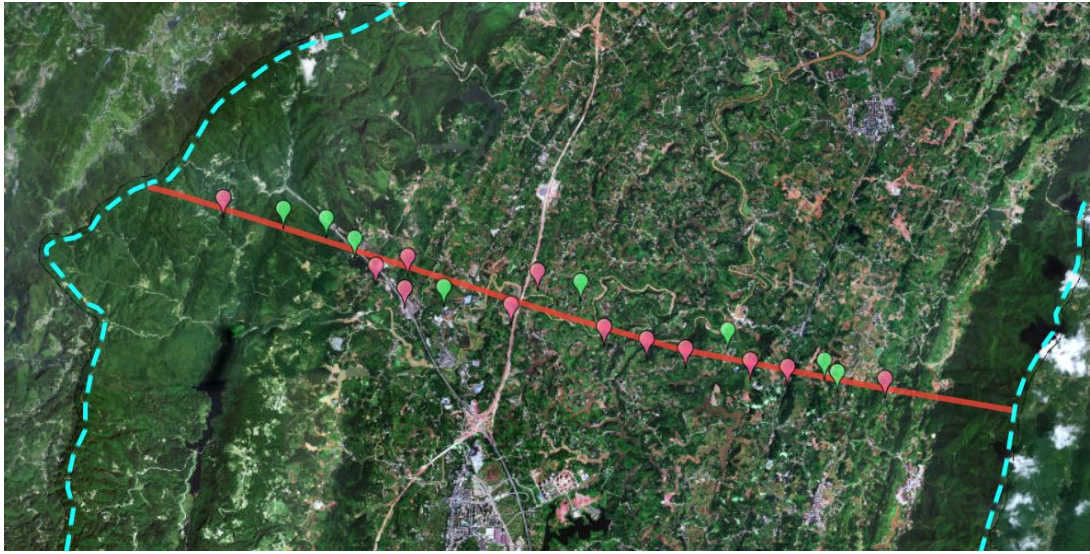


图 2-33 成渝中线高铁璧山段沿线规划后站址分布图

#### 4.市域铁路璧铜线

重庆市域快线璧山至铜梁线(简称璧铜线),是重庆市东西向大都市圈市域轨道快线,是加快推进成渝城市群一体化发展和“一圈两群”区域协调发展的示范线,是重庆高铁、市域铁路、地铁“三铁”融合的示范线。璧铜线起于璧山区璧山站,经黛山大道站、河边站、青龙湖站、大路站、蒲吕站、铜梁新城站、铜梁站,终点至铜梁区铜梁西站。

璧铜线在璧山区境内长度约 21 公里。规划期内,璧铜线璧山段共规划新增通信基站站址 28 个,区域内现有站址 19 个。至规划期末,璧铜线璧山段沿线区域内共有通信基站站址 47 个。



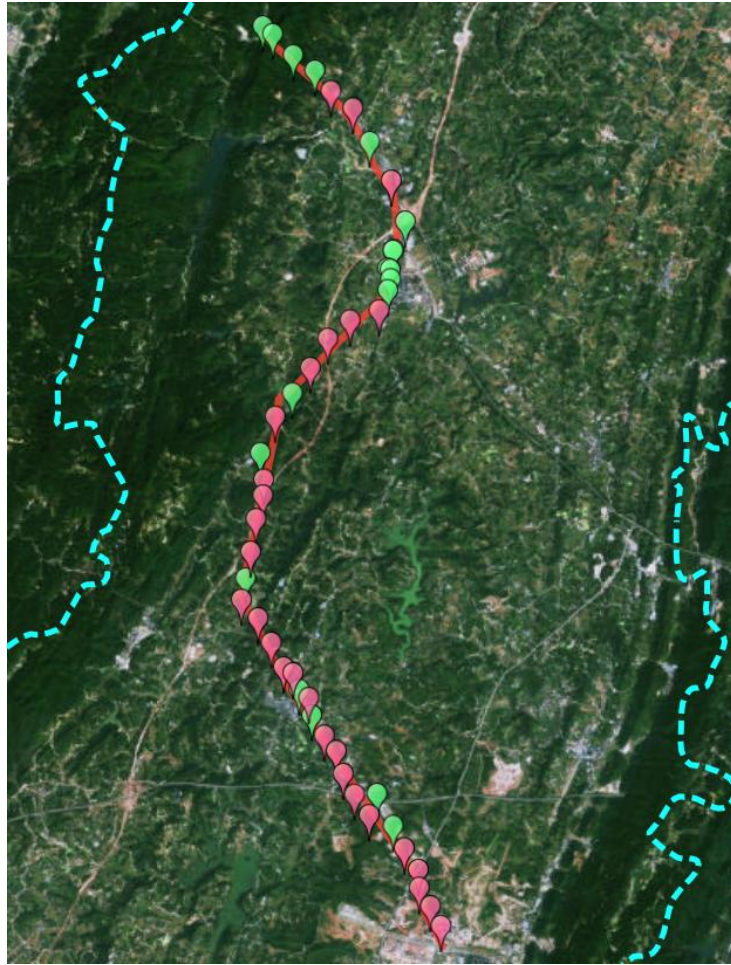


图 2-34 璧铜线璧山段沿线规划后站址分布图

### 5.市域铁路渝永线

重庆市域铁路渝永线是连接重庆主城区中心城区与永川区的轨道交通线路，全长 68.7 公里，共设 17 站。渝永线西起永川西站向东经汇龙、永川体育中心、陈食、科技生态城、重庆新机场、丁家、来凤、青杠、金凤、石家院子、九里村、西城公园、白市驿后至终点重庆西站。

渝永线在璧山区境内途径重庆新机场、丁家、来凤、青杠

等区域，长度约 25 公里。规划期内，渝永线璧山段共规划新增通信基站站址 40 个，区域内现有站址 14 个。至规划期末，渝永线璧山段沿线区域内共有通信基站站址 54 个。

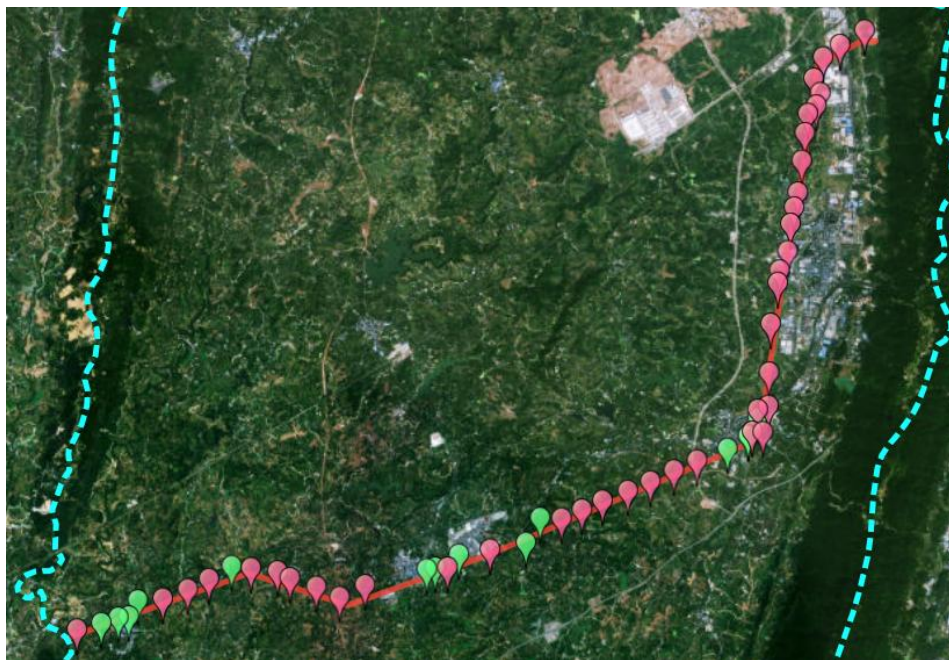


图 2-35 渝永线璧山段沿线规划后站址分布图

## 6. 曙光湖片区

曙光湖智造城项目-曙光湖片区范围包括璧山高铁站（成渝城际铁路）以北、双狮大道（以及规划市政道路）以南、创新一路以东、沿河西路南段以西区域。曙光湖片区规划面积约 5.5 平方公里，主要包括公园、河道、市政道路、学校、产业孵化中心、人才公寓、服务中心智慧之眼、医院、派出所、污水处理厂等与之相关的附属配套设施。

规划期内，曙光湖片区共规划新增通信基站站址 31 个，区

域内现有站址 4 个。至规划期末，曙光湖片区区域内共有通信基站站址 35 个。



图 2-36 曙光湖片区规划后站址分布图

## 7. 新能源装备产业园

曙光湖智造城项目-新能源装备产业园位于虎峰大道西延段以北、黛山大道以西、从璧山大道以东、黛山水库以南，规划面积约 9 平方公里。

规划期内，新能源装备产业园共规划新增通信基站站址 65 个，区域内现有站址 29 个。至规划期末，新能源装备产业园区域内共有通信基站站址 94 个。

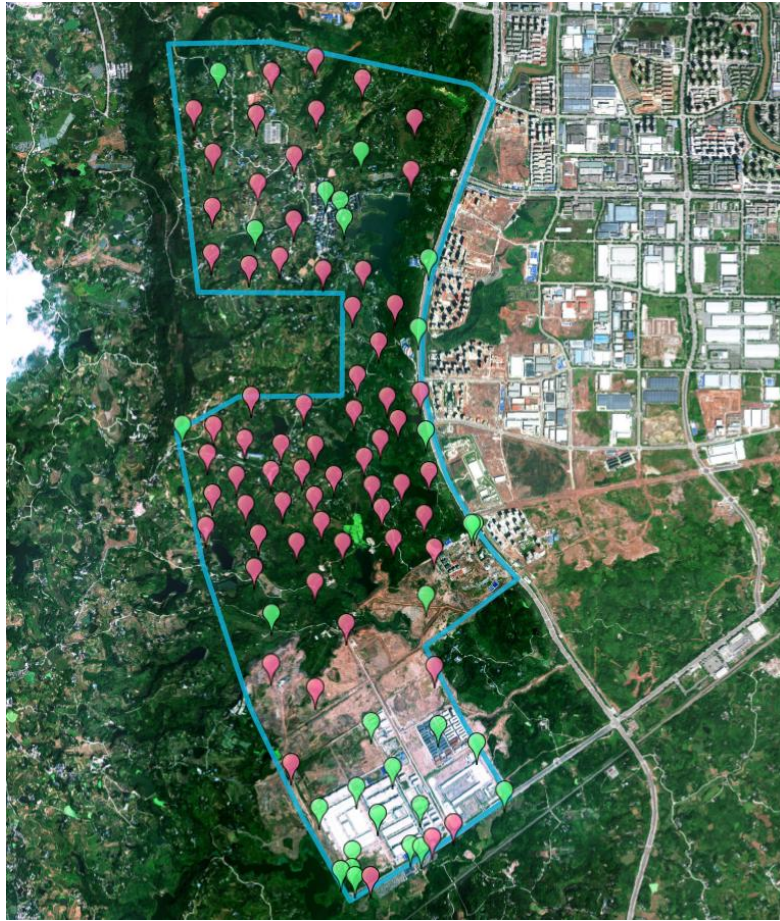


图 2-37 新能源装备产业园规划后站址分布图

## 8.玉泉湖片区数字经济产业园

玉泉湖片区数字经济产业园位于璧山城区北部，规划范围约 10 平方公里。以西部(国际)数字经济产业园项目为载体，布局数字经济产业集群，牵引全区数字经济多点融合发展，打造面向重庆、辐射西部的国家级数字经济应用示范高地。未来，该片区将重点围绕壮大数字经济核心产业、攻关关键共性技术等任务，布局 5G、大数据、人工智能、量子通信技术、数字文创等产业。

规划期内，玉泉湖片区数字经济产业园共规划新增通信基站站址 103 个，区域内现有站址 13 个。至规划期末，玉泉湖片区数字经济产业园区域内共有通信基站站址 116 个。



图 2-38 玉泉湖片区数字经济产业园规划后站址分布图

## 9.重庆第二机场

重庆第二机场预选场址之一璧山正兴位于重庆主城西部，与朝天门直线距离约 48km。处于缙云山与云雾山之间的璧山槽谷，在璧山城区西南，距离约 21km，东南侧紧邻丁家镇，北侧临近正兴镇。重庆第二机场未来的定位，是以国内客运为主的区域航空枢纽和航空货运枢纽。

规划期内，重庆第二机场共规划新增通信基站站址 27 个，区域内现有站址 17 个。至规划期末，重庆第二机场区域内共有通信基站站址 44 个。

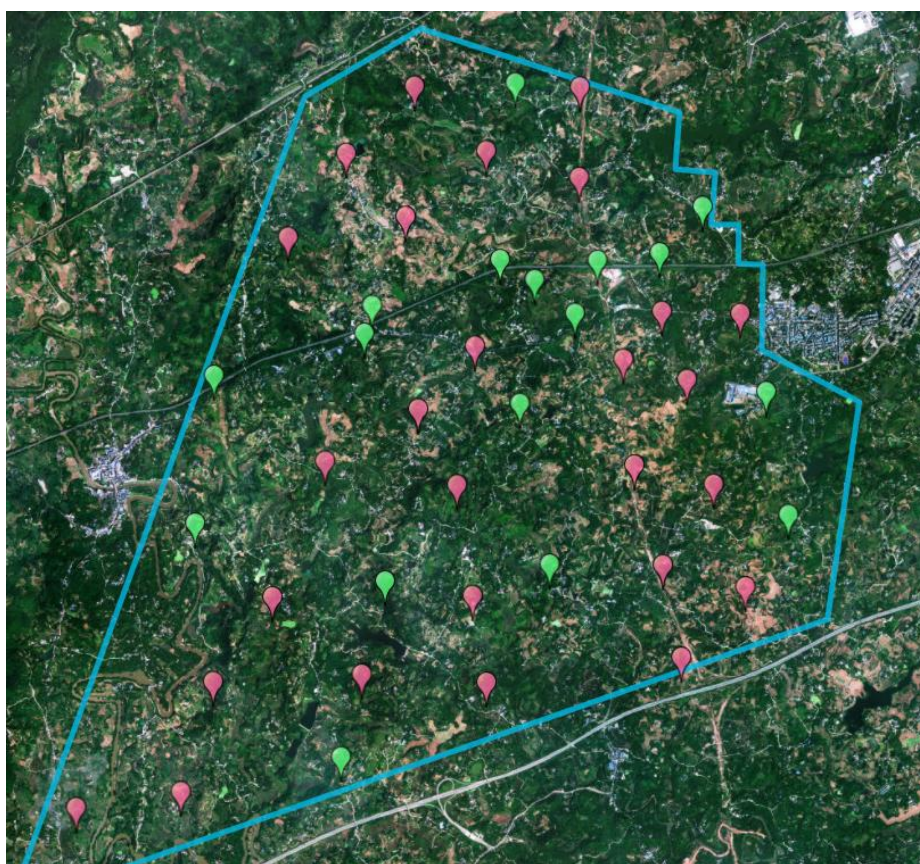


图 2-39 重庆第二机场规划后站址分布图

## 10.重庆中医药学院

重庆中医药学院由重庆市人民政府举办、重庆市教育委员会主管，以重庆医科大学中医药学院为办学基础，充分整合重庆市中医院、重庆市中药研究院、重庆市药物种植研究所等全市中医药教学科研优质资源而组建。学校选址重庆产教融合生态区（大学城西区），坐落于重庆市璧山区璧城街道蒲国宝路

61号，依山临河，交通便利，环境优美。学院现有总占地面积1686.47亩（璧山校区本部一期建设占地645.55亩），总建筑面积22.21万平方米。

规划期内，重庆中医药学院共规划新增通信基站站址7个，区域内现有站址5个。至规划期末，重庆中医药学院区域内共有通信基站站址12个。



图 2-40 重庆中医药学院规划后站址分布图

#### （五）通信机房规划

##### 5G 接入机房

综合业务接入区内需设置 5G 接入机房数量，与区内业务

量、机房面积条件、接入主干光缆建设模式等关系密切。

5G 接入机房面积需求测算,应综合考虑所在综合业务接入区业务量、接入主干组网模式、设备组网模式对机房装机面积的要求,适当考虑空间预留,以满足长期发展需求。

根据 5G 三大业务场景的特点,时延指标是影响机房的位置布局的关键因素。考虑 5G+MEC 的组合技术应用,以及 uRLLC 业务要求时延小于 1ms 等,璧山区 5G 接入机房覆盖半径不超过 1km。

5G 设备的高功耗对外市电建设带来较大的冲击,为了满足 5G 用电需求的容量保障以及电力稳定的维护保障要求,机房位置的选择,不仅要考虑通信设备的安装需求,也要考虑作为集中供电的统一搭火点的需求。机房作为战略储备资源,将助力 5G 汇聚应用与盘活周边资源(传输与集中供电等)场景,满足 5G 快速建网需求。

### 基站机房/一体化综合机柜

基站机房/一体化综合机柜需结合基站进行差异化配置,与单基站的系统数量、设备功耗等关系密切。基于 2/3/4/5G 业务的协同共存的现状,基站机房/一体化综合机柜的部署,需充分考虑现有 2/3/4G 需求与未来 5G 新增需求,并适当考虑容量预留,以满足网络建设扩容需求。基于当前 5G 功耗计算与业务预测结果,需与 5G 基站 1:1 比例部署一体化综合机柜。



## 第三章 5G 通信基站选址和布局要求

### （一）基站选址原则

#### 1. 总体原则

严格执行国家、行业和重庆市的相关法律、规范要求，充分考虑功能分区、城市发展、人口分布、产业布局等特点，按照通信网络结构进行规划布局。按照国家和重庆市加快高速宽带网络建设发展战略，应规划足够空间，满足 5G 网络建设、未来移动通信发展以及未来技术演进的需求，并同步规划相应的维护、配套、管理设施。

按照共建共享、节约城市资源的原则，以共建共享形式规划 5G 通信基站站址，并根据供电需求、传输需求等规划配套基站机房。轨道交通、铁路、高速公路、隧道等重要交通干道以及机场、长途车站、火车站、会展中心等公共区域建筑在规划建设时应同步预留 5G 通信基站设施空间。综合利用公共建筑和公用设施建设通信基站。

#### 2. 一般选址原则

基于节约集约用地的原则，除附属市政塔杆的基站外，通信基站优先采用楼面基站形式建设。在组网需要或缺少可附设的建筑物时采用地面基站形式建设。在满足站址技术要求前提下，最大限度的利用公共设施物业。如：路灯杆、监控杆、广

告牌、墙面、楼顶、绿化带、公园、广场等。附属市政塔杆的基站宜与附属设施结合设计。

楼面基站选择高度适中的建筑楼顶位置，如建筑物的高度不能满足基站天线高度要求时，在建筑楼顶设塔或支撑体，满足基站建设要求。站址的选择满足无线网络整体结构布局要求，基站站间距设置满足覆盖需求和干扰控制，位置偏离范围以不影响网络性能为原则。

### **3.选址优先级原则**

基站选址基于地块功能优先级进行，以基站匹配的最高优先级为准。

楼面基站选址，建议顺序为：政府办公楼、行政事业单位建筑、校园建筑、市政设施建筑、商业用建筑、工业用建筑、新建居民建筑、已有居民建筑。

地面基站选址，建议顺序为：道路绿化带、道路红线内绿化分隔岛、道路路灯所处位置、城市公园广场、其它用地内的开阔空间。

### **4.安全避让原则**

基站站址不应选择在易燃易爆的仓库和材料堆积场、在生产过程中容易发生火灾和爆炸危险的工厂企业附近，以及生产过程中散发较多粉尘或有腐蚀性排放物的工厂企业附近。

基站选址应考虑与其他移动通信系统及无线电设备的干扰

隔离要求，并与无线电管理部门、广电、海事、国防等相关部门进行沟通与协调。不宜在大功率无线发射台、大功率雷达站、高压电站和有电焊设备、X光设备或产生强脉冲干扰的热和机、高频炉的企业或医疗单位设站。

基站选址应充分考虑航道、防洪、防汛、航空部门等管制区域的特殊要求。基站选址不得影响给水、排水、电力、燃气等市政工程管线的正常运行。基站选址不得影响城市道路交通安全，如道路交叉口的行车视距三角形范围内。

### 5.重点区域的避让原则

基站选址尽量远离铁路、河道、高压线、加油站等重点区域，选址需满足国家及地方法律法规对各种场景安全距离的要求。

#### 基站站址距离高压电力线的安全距离

考虑到铁塔基础施工及塔身安装要求，基站相关设施与高压电的隔离距离原则上应满足倒塔距离（即含避雷针塔高+5米）。在现场条件不具备且无其它备选站址的情况下，需要满足《110~500kV 架空送电线路设计技术规程》（DL/T5092-1999）要求，不得低于以下标准：

表 3-1 电压与间距表

高压线电压（kv）	110	220	330	500
间距（m）	>40	>50	>60	>85

### 基站站址与河道的安全距离

根据中华人民共和国通信行业标准《通信建筑工程设计规范》(YD 5003-2014)规定局、站址不应选择在易受洪水淹溉的地区。

### 基站站址与加油站的安全距离

基站站址应选择在比较安全的环境内,应远离加油站等处。若因条件限制,在加油站附近的站址安全距离应不小于 50 米。

### (二) 基站布局原则

遵循分片规划布点数量要求,按照区域功能定位在建设数量上予以控制。

楼面基站:应预留基站设施安装位置不少于 9 个,每个尺寸不小于 2.5 米\*2.5 米,基站机柜预留空间不小于 3.1 米\*1.1 米;配建机房时应增加不少于 20 平方米的机房空间。地块实施时应预留通信基站的进出线走廊。

地面基站:应预留不少于 25 平方米地面空间,配建机房时应预留不少于 20 平方米的用地面积。地块实施时应预留通信基站的进出线走廊。

附属市政塔杆基站:如需配建基站机柜,应预留 3.1 米\*1.1 米布置空间(利旧站址如需新增基站机柜参照此标准)。

表 3-2 机房配置指标

城市用地性质	机房空间需求 (平方米/平方公里)	机房市电引入需求 (kW/平方公里)
居住用地	20.8	96
公共管理与公共服务设施用地	15.6	72
商业服务设施用地	20.8	96
工业用地	8.8	41
物流仓储用地	6.8	32
道路交通设施用地	15.6	72
公用设施用地	6.8	32
绿地与广场用地	6.8	32
区域交通设施用地	15.6	72
特殊用地	2.8	13
水域和其它用地	2	10

### (三) 宏站塔型布局

室外宏基站作为通信系统的主要承载方式，分布于城市楼宇、道路、山林之间。挂高、方位角、无线环境、系统频段等因素是影响宏基站覆盖的关键因素。相较于 2/3/4G 网络，5G 网络因其高频段差异，传输损耗大、绕射能力差等因素，在覆盖上与 2/3/4G 系统差距较大，因此密集组网是 5G 建设中重要的手段。为了更好地适配场景网络需求，契合城市整体美观和谐，多样化的室外宏基站建设方式必不可少。

宏基站的塔桅主要包括楼面抱杆、美化罩、支撑杆、H 杆、

水泥杆、增高架、角钢塔、三管塔、单管塔、景观塔等。实际建设中，应坚持共建共享原则，集约建设，并结合设备挂高、无线环境、覆盖目标等因素进行综合考虑。

(1) 楼面塔抱杆：主要在楼面女儿墙或墙体上，采用支架或卡扣的方式与建筑物墙体固定，也可以采用配重式基础设置与楼板上，高度从1-6米不等，造型简洁、安装方便、是一种通信天线通用载体，具有易施工、易安装、易搬迁的特点，广泛应用于各类建筑楼顶。



图 3-1 楼面抱杆应用场景

(2) 地面角钢塔/三管塔：广泛适用于农村、近郊、旷野等人少开阔地带，同样适用于璧山丘陵地带的部分特定场景。



图 3-2 地面角钢塔/三管塔应用场景

(3) 单管塔：该型铁塔较三管塔和角钢塔相对美观，具有安装快、天线挂载数量多、塔段数量少、质量易控等特点，塔身可采用套接或法兰的连接方式，占地面积小，适用于地势平坦的建设场景，在城市郊区、厂区交通干线沿线使用较广泛。



图 3-3 单管塔应用场景

(4) 景观塔：该型铁塔主要分作灯杆景观塔、双轮景观塔等，在满足对天线挂载需求的前提下，使铁塔外形更能与周围

环境相融合，达到功能性和美观性的完美结合。适用于城区、景区、厂区等人流密集区域或有美观要求的建设场景。



图 3-4 景观塔应用场景

(5) 简易塔：该型铁塔主要分作 H 杆、水泥杆等，采用 1~2 根成品水泥杆作为载体，天线支架可采用抱箍固定于塔身中上部，造价低、施工快、占地小、易搬迁拆卸、能够快速建设形成信号覆盖能力。由于受杆体强度限制，一般杆高控制在 15 米以内，适用于农村、偏远山区、工矿厂区等人流稀少地区。



图 3-5 简易塔应用场景



(6) 美化罩：该型铁塔作为楼面抱杆的补充选型，通过各类伪装型外罩加装，使铁塔外形更能与周围环境相融合，达到功能性和美观性的完美结合。适用于城区、景区、厂区等人流密集区域或有美观要求的建设场景。



图 3-6 美化罩应用场景

#### (四) 微站布局

随着移动通信网络的迅速发展以及城市建筑的快速建设，在部分地区室外宏站已经无法达到很好的覆盖，而不断增长的移动用户数随之而来的话务量对基站的容量也是一个不小的考验。尤其是人流量较大的密集区域，4G 网络仅仅通过室外宏站覆盖不能给用户以良好的网络体验了。为此运营商纷纷采用了微基站覆盖的方式来解决重点区域的信号覆盖和话务吸收问题。

同时 5G 标准正在制定完善中，从目前 5G 网络确定的一些技术特性分析，大容量、低时延、超密组网、高频组网等也预

示着 5G 网络将不可能仅仅采用传统宏基站广覆盖的方式来建设，超密集的微基站组网可能将是城区 5G 网络建设的主要方式。

相比宏基站，微基站天线挂高相对较低，一般在 15 米以下，以 1-2 个扇区为主，多采用美化方式建设，设备形态方式建议采用 RRU+定向小天线，Easy Macro，VRRU 等。各类微基站应用场景如下图所示。

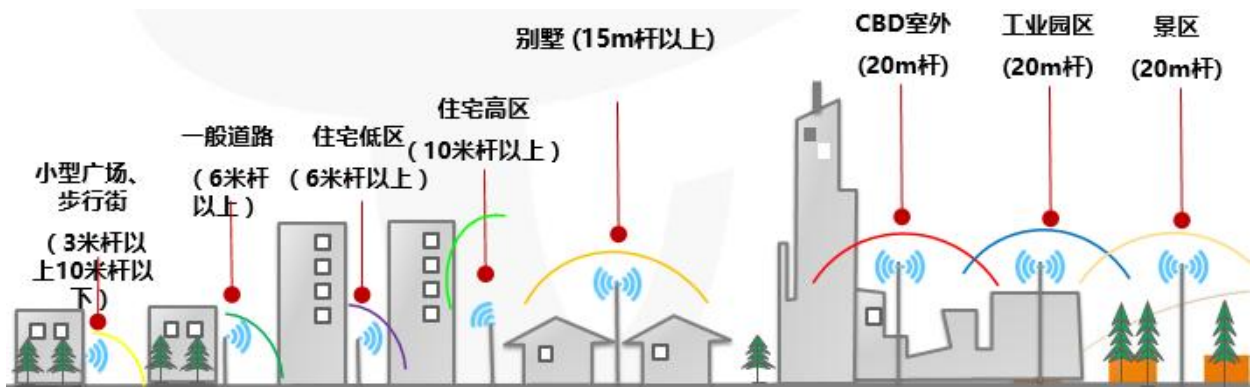


图 3-7 微基站应用场景

微基站在底层居民区、一般道路、别墅区等场景可以提供较好的网络覆盖效果。在宏基站站址选择困难的场景，建议通过微基站的方式建设；在人流密集区域，建议建设微基站来补充覆盖及吸收话务；微基站的建设需结合周边环境，尽可能景观化建设。

在市政道路上建设微基站时，建议结合其他市政设施建设，例如灯杆、电力杆、监控杆、井盖、垃圾桶等；其他区域建设微基站时，也可结合建筑外墙、小区绿化及周边其他设施等景

观化建设；市政道路范围内所有灯杆相对应的管道、供电、基础等需具备微基站安装条件。



图 3-8 微基站景观化建设示例

### (五) 室内分布系统

《重庆市人民政府办公厅关于保障5G网络基础设施建设的通知》渝府办发(2020)47号文要求：“市住房城乡建委牵头推进《5G基站建设技术标准》《住宅区和住宅建筑内通信配套设施建设技术标准》等5G网络相关工程建设标准编制。住宅小区、商务楼宇、学校、医院、城市轨道、城市道路、桥梁、隧道、铁路等建设项目应当根据国家有关标准，同步设计和配套建设电信设施，并预留和验收通信管线走廊及配套设施位置等。”

室分建设市场要打开共建共享新局面，避免同一楼宇多家运营商重复申请建设，从源头扭转以往“各自为战、竞价入场”

的无序状态，规范通信配套建设市场，提高室分建设集约化水平。

政府部门需统筹协调，禁止所在场所的所有者或者管理者漫天要价，维护通信建设市场的有序发展。电信设施属于战略性公共基础设施，受法律保护，任何单位或者个人不得阻碍和破坏依法进行的电信设施建设，不得危害电信设施安全，违者按照法律法规相关条例处罚。

规划期内不满足通信运营商各自室内分布信号覆盖指标的场景纳入规划建设范围。各新建场景由铁塔公司进行统一规划建设。三家基础电信企业和广电原则上不再单独新建室内分布系统。铁塔公司要增强承建能力，合理平衡、有效满足三家基础电信企业和广电的建设需求。室分建设时，应统筹各方需求，优先改造利用存量资源，能够共享的原则上不再新建。

室内分布系统作为室外覆盖基站延伸覆盖方式的解决方案，是完善网络覆盖和提升用户感知的重要手段，需针对不同建筑物特性采用不同覆盖解决手段且满足以下原则：

### **1.布局要求**

建筑物弱电竖井应为室内覆盖系统预留室内覆盖设备间。在建筑物内的平层过道及地下公共空间（如电梯、车库等），每隔 15m 应预留 1 个室内天线安装位置。室内覆盖设备间预留壁挂设备墙体面积不宜小于 6 m<sup>2</sup>。

设备间除应满足布线间隔及通信设备安装所必需空间外，宜留有不小于 **0.8m** 的操作、维护距离，当建筑平面受限制时，可利用公共走道满足操作、维护距离的要求。室内覆盖设备间地面等效均布活荷载不应小于 **6.0kN/m<sup>2</sup>**。室内覆盖设备间梁下净高不宜低于 **2.6m**。

室内覆盖设备间不应有易燃易爆品、污染气体、强电磁场、强震动源、强噪声源及所有危害通信与配线系统正常操作或运行的因素。室内覆盖设备间不应有煤气管、给水管和下水管等对通信设备有妨碍的管线设置，如必须经过时，应采取严密密封等措施，确保无气体和液体渗出。

## **2.通信管线及电源需求**

非住宅建筑物平层应按通信设计要求预留室内覆盖系统通信专用槽盒。建筑物应预留通信管孔与市政通信管井连通。通信设备用电负荷等级应为建筑物最高负荷等级。建筑物预留的设备间应配置与总配电室相连的电缆进出槽盒。交流电源应引自建筑物总配电室，通信用电应单独设置计量表。

室内覆盖设备间预留用电负荷不应小于 **5KW**。设备间的相关电源系统应设三级防雷、过电压、浪涌保护。进出设备间的各类线缆均应设防雷、过电压、浪涌保护。设备间内的相关设备和设施必须进行等电位连接与接地保护。接地装置的接地电阻不应大于 **4Ω**。

### 3.覆盖场景

璧山区室分覆盖场景主要分为住宅楼宇、商住楼宇和非住宅类。室内覆盖系统的设置，主要考虑在建筑内部、地下空间及重要商务楼宇等，一方面对覆盖不足的区域进行加强，同时分流高密度区域的话务。以下场景建议建设室内覆盖系统。

表 3-3 室分覆盖区域

场景		覆盖区域
住宅楼宇		建议覆盖电梯、走廊、地下车库等区域
商住楼宇	住宅区域	建议覆盖电梯、走廊、地下车库等区域
	非住宅区域	按需覆盖
非住宅类	商业/公共服务楼宇	建筑面积大于 2000 平方米的封闭建筑建议全覆盖
	半开放式广场	可结合室外宏站+微站实现区域覆盖
	交通枢纽	建议全覆盖
	学校、体育馆等	建议全覆盖
	未来的综合管廊	按需覆盖

#### (六) 特定场所布局要求

高速公路、高速铁路、城市道路、桥梁、隧道、自然风景区/自然保护区等区域公共基站必须共建共享，由相关部门根据规划将基站站址资源作为公共通信资源进行预留；在交通枢纽、

城市道路等公共设施项目的审批中统筹考虑通信建设的需求，并保证基础电信运营企业的平等进入。

重大项目（高铁、高速、轨道、机场、大型公共设施、大型企业等）根据建成实际情况，调整增加覆盖内容及基站（包括宏站和室分）数量。

### **1.高速公路**

基站天线高于高速公路路面在 30-50 米之间，且与路面间无明显遮挡物。高速公路规划应在隧道两侧洞口预留基站设备安装空间，当隧道长度大于 1000 米时，应同时在隧道人行横洞内墙体上预留基站设备安装空间，其间距应不大于 1000 米。

高速公路规划应在隧道内墙体上预留基站天线安装空间，其离地高度不小于 3 米，基站天线由墙体至隧道内宽度不小于 0.8 米。设置红线原则：铁塔倒杆距离不超过红线。市电引入应能满足 5G 通信基站用电需求，原则上城区引入容量不小于 25 千瓦，农村引入容量不小于 20 千瓦。

### **2.高速铁路**

基站天线高于铁路轨道高度在 30-50 米之间，且与轨道间无明显遮挡物。铁路规划应在隧道两侧洞口预留基站设备安装空间，当隧道长度大于 500 米时，应同时在隧道避车洞内墙体上预留基站设备安装空间。

铁路隧道原则上采用泄漏电缆覆盖，铁路规划应在隧道内墙体上预留两条泄漏电缆安装空间，且应满足泄漏电缆与车窗间无遮挡和泄漏电缆之间、泄漏电缆与其他电缆之间的间距不小于 70 厘米。设置红线原则：铁塔倒杆距离不超过红线。市电引入应能满足 5G 通信基站用电需求，原则上城区引入容量不小于 25 千瓦，农村引入容量不小于 20 千瓦，隧道引入容量不小于 10 千瓦/公里。

### **3.城市道路**

充分利用现有城市道路带状绿地、市政设施（如路灯杆、高杆灯、监控杆、广告牌、墙面等）部署通信基站，其所有人或管理单位应向基础电信运营企业开放基站建设资源，并在建设时统筹考虑 5G 通信基站设备安装空间、配套电力引入、至外部通信走廊间的线缆走线路由通道等需求。城市道路沿线常规基站站址设置间距应不大于 300 米。市电引入应能满足 5G 通信基站用电需求，原则上引入容量不小于 25 千瓦。

### **4.桥梁**

城区内桥梁长度小于或等于 500 米、城区外桥梁长度小于或等于 800 米时，桥梁规划应在桥梁两侧引桥或道路预留基站设备安装空间，且基站天线安装空间高于桥梁路面在 30-50 米之间。



城区内桥梁长度大于 500 米或城区外桥梁长度大于 800 米时，桥梁规划应在桥梁上预留通信基站设备安装空间，其间距应不大于城区内 500 米或城区外 800 米，且基站天线距桥梁路面高度落差不小于 20 米。

应预留基站站址至外部通信管廊间的线缆走线路由通道。市电引入应能满足 5G 通信基站用电需求，原则上引入容量不小于 25 千瓦。

### **5.公路隧道**

公路隧道规划应在隧道两侧洞口预留基站设备安装空间，当隧道长度大于 800 米时，应同时在隧道人行横洞内墙体上预留基站设备安装空间，其间距应不大于 800 米。公路隧道规划应在隧道内墙体上预留基站天线安装空间，其离地高度不小于 3 米，基站天线由墙体至隧道内宽度不小于 0.8 米。

市电引入应能满足 5G 通信基站用电需求，原则上隧道引入容量不小于 20 千瓦/公里。

### **6.自然风景区/自然保护区**

自然风景区内基站站址设置密度应不小于 10 个/平方公里。市电引入应能满足 5G 通信基站用电需求，原则上引入容量不小于 20 千瓦/公里。

#### **(七) 通信机房布局要求**

核心机房：各类业务网本地核心设备机房，包括移动网交

换局、PSTN 汇接局、软交换 TG 局、城域网 IP 核心路由器等设备的设置地点。

汇聚机房：本地网内各类业务汇聚设备所在机房，包括传输汇聚节点、PSTN 端局、IP 网汇聚节点或业务控制层 (BRAS/SR) 等设备。建议使用面积一般不小于 60 平方米。

综合业务接入机房：综合业务区内小范围业务收敛设备所在机房，包括 BBU 池、OLT、传输边缘等设备，是区域内传输汇聚节点的延伸，也是汇聚节点和末端接入点之间的衔接节点。建议使用面积 30 至 50 平方米。

末端接入机房：各种业务的末端接入节点，用于移动基站、大客户、宽带接入点等业务设备的接入，灵活地通过各种技术接入到综合业务接入点。

#### （八）管道布局要求

高速公路、桥梁、隧道、快速路、城市主干道路、城市次干道路、城市支路等应同步规划通信管道或预留通信走廊；通信管道走廊优先选择人行道，其次为道路绿化带、中央分隔带，最后为路肩、慢车道、边坡或路侧隔离带，禁止布置于快车道内，其中心线应平行于道路中心线或建筑红线。

规划道路红线之间的距离大于或等于 40 米时，应在道路两侧规划通信管道；小于 40 米时，通信管道应规划在建筑密集的一侧；通信管道应与其他管网和建筑物等保持适当安全距离。

表 3-4 通信管道与其他管网和建筑物间距要求（米）

其他管网和建筑物		平行	交越
给水管	直径≤300 毫米	0.5	0.15
	直径=300-500 毫米	1	
	直径>500 毫米	1.5	
排水管		1	0.15
热力管		1	0.25
煤气管	压力≤300 千帕	1	0.3
	300 千帕<压力≤800 千帕	2	
电力电缆	35 千伏以下	0.5	0.5
	35 千伏以上	2	
高压铁塔基础边	35 千伏以上	2.5	
排水沟		0.8	0.5
房屋建筑红线（或基础）		1.5	
已有建筑		2	
电杆、照明杆		0.5	
绿化	乔木	1.5	
	灌木	1	
其它通信电缆		0.5	
道路边石边缘		1	
铁路钢轨		2	
沟渠（基础底）			0.5
涵洞（基础底）			0.25

## (九) 外市电布局要求

### 1. 单站供电

单站供电就是传统的市电引入方式(一站一表),根据基站实际情况就近引入一路低压交流电源。市电引入容量根据基站远期规划容量配置,在通信负载最大功率工作时还需要同时满足蓄电池充电及温控系统最大负荷需求。

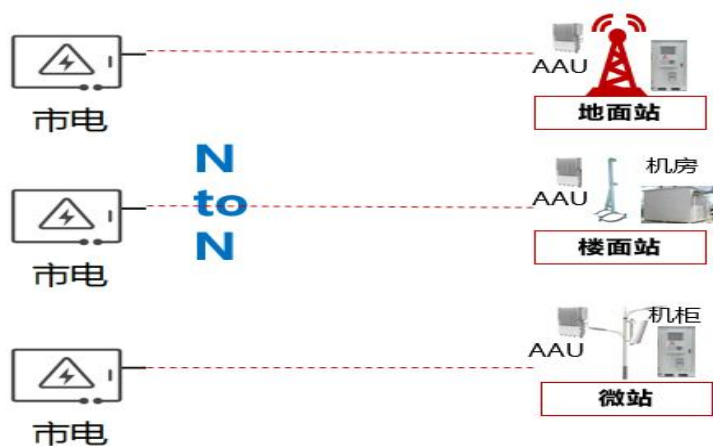


图 3-9 单站供电示意图

### 2. 集中供电

通过申请大容量低压市电或者新建变压器的方式集中获取电力资源,再分配到各基站。具有集中供电、集中发电、集中监控的优点。集中供电可以有低压集中和高压集中两种实现方案。

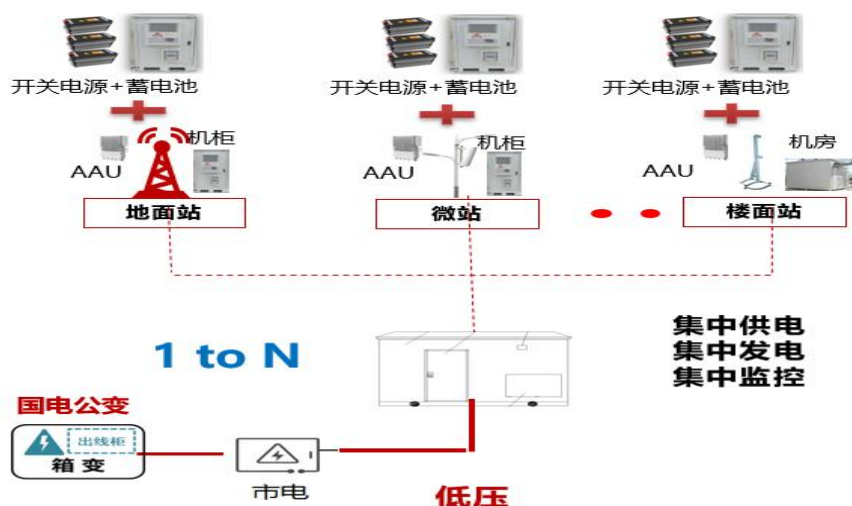


图 3-10 低压集中方案示意图

低压集中方案直接从国家电网申请低压直供电并引入集中机房，集中机房再出线到单个站点完成供电，引电容量一般在 100KW 及以下，可满足 3-6 个基站的用电需求。

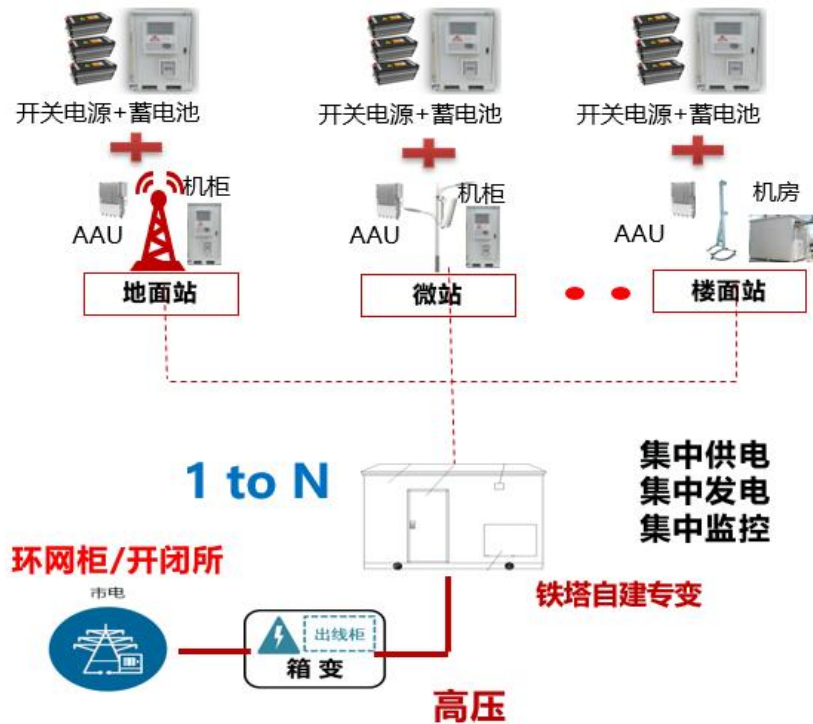


图 3-11 高压集中方案示意图

高压集中方案需从国家电网的 10KV 配网下高压电，通过自建变压器将 10KV 高压电降压至 380V/220V 低压市电供给各基站。引电容量一般在 100KW 以上，变压器容量建议在 200KVA~250KVA，可满足 6 个以上基站的用电需求。

## （十）社会资源利用

加强统筹协调，助力行业降本增效，充分利用铁塔存量站址资源、运营商自有站址资源、公共资源和社会杆塔资源，能共享不再新建，支撑 5G 基础设施快速、经济、高效建设。推进开放共享，保障电信设施建设通行权，进一步强化电信基础设施的战略性公共基础设施属性，推进公共资源开放共享，为电信基础设施建设提供通行便利。加强与地方有关部门的沟通合作，积极推动公安、市政、交通运输、电力等部门各类杆塔资源与通信杆塔资源双方共享和相互开放；会同地方有关部门出台相关建设和维护标准，大力推进 5G 智慧杆塔建设和“一杆多用”。

进一步加强杆路、管道等传输资源的共建共享，不仅加强基础电信企业通过同沟分缆分管、同杆路分缆、同缆分芯、纤芯置换、租用纤芯等方式实施共建共享，还鼓励在确保安全、符合规范、责任明确的前提下展开跨行业的杆路、管道资源的共建共享。

## 第四章 未来 5G 应用

至规划期末，依托 5G 产业成熟度，加速提升璧山 5G 服务水平，实现璧山区重点乡村示范带及以上区域连续覆盖，进一步完善全区 5G 室内覆盖，中心城区网络覆盖率超过 95%。全面保障璧山区工业、农业、现代服务业，交通、能源、水利等基础设施，文化、教育、医疗、养老等公共服务体系，防灾减灾等应急体系的 5G+智慧应用需求，提升全区智慧化程度。

### （一）中心城区

中心城区实现 5G 网络连续覆盖，5G 与垂直行业应用深度融合的新业态、新模式基本成熟，垂直行业新动能接续涌现，5G 对相关产业高质量发展的赋能作用明显增强，对壮大全区数字经济的贡献成为新亮点。

5G 发展的关键在于与各行业、各领域的融合应用。5G 所带来的网络通信技术升级主要表现在三个方面，即高带宽、高速率和低延时。基于这三个方面的综合能力，结合璧山区中心城区的发展规划，可在“5G+”智慧商圈、智慧教育、智慧医疗、智慧交通、智慧政务等方面加强 5G 的应用及融合。

#### 1. 智慧商圈

结合居民生活消费习惯,创造一大批商业应用。通过 5G 网络,结合边缘计算、人工智能、视频监控等技术,改造消费设施,全面提升消费者体验,为居民提供良好的应用体验。在璧山区奥特莱斯、俊豪中央大街、红星美凯龙等各类商业体以及规划建设中的其他商业中心区域,5G 在智能停车、智慧零售、购物导航、无人便利店等智慧商圈服务中可进行广泛应用,能提升商圈管理、运营和服务水平。

## 2.智慧教育

针对教育资源分布不均衡以及对个性化教育的追求,依托于 5G 网络连续广域覆盖、热点高容量、低时延高可靠等特点,在璧山区各中小学、高等院校部署 5G 智慧教育综合解决方案,引进 5G 高清互动课堂、5G 远程全息投影教学、5G+XR 沉浸式互动学习等场景,进一步提升教学质量、让学生共享优质教育资源、助力教育资源均衡发展。

利用 5G 高带宽、低时延的优势,课堂将不再受限于地理位置的限制,各类教学设备皆可在 5G 网络下实现互联互通,师生之间、学生之间的交流互动将更加多元。5G 能够支持智慧课堂中的显示设备实现 4K/8K 级别的画面效果,即使身处偏远地区的学生,也可以实时参与名校名师的课堂,得到学习指导;同时,5G 网络保障了直播教学、双师互动课堂的实时连接,助力教育资源均衡发展。



结合 5G+AI、大数据分析技术，老师可以全面记录课堂教学过程，例如通过书写设备采集学生书写数据，老师可以即时观察学生答题内容和进度，及时发现学生问题，掌握学生的理解程度以及思考过程。从而为学生制定更全面、客观的教学数据分析学习辅导方案。

### 3.智慧医疗

推动璧山区各三甲医院及大型专科医院与运营商进行战略合作，将 5G、云计算、大数据、人工智能、物联网等技术与医疗健康领域深度融合发展，打造璧山区现代化智慧医院物联网平台。通过 5G 网络建设、5G 医疗应用、5G 资源共享及智慧医院建设等技术支撑服务，聚焦 5G 互联网医院、专科联盟、远程会诊、移动查房、远程手术示教及应急救援等多个领域。共建智慧医疗的多项应用，可使优质的医疗资源与强大的人才能力得到更高效的发挥，实现远程保健、远程诊疗乃至远程手术的大范围推广。对患者来说，可通过 5G 网络实现的远程医疗、远程手术、远程急救等，使患者就近享受更加安全、高效、优质的医疗服务资源。

### 4.智慧交通

积极抢抓成渝地区双城经济圈建设和“一区两群”协调发展战略机遇，一方面补齐交通基础设施短板，另一方面以大数据智能化赋能，大力推进智慧公安交管、智慧交通运输、智慧

出行服务、自动驾驶四大板块应用，着力打造西部智慧交通新样板。

## 5.智慧政务

打造统一安全的政务云平台、数据资源整合和大数据平台、一体化网上政务服务平台，实现互联网和政务服务深度融合，推动政务服务的高效执行，助力打通政务内部的数据收集和存储，破除“信息孤岛”。

创新服务生态。将5G应用于政务服务领域，围绕5G随身政务助手、5G便民服务站、5G便民协同办公、5G政务大厅等领域，全面提升智慧政务水平，激发市场活力和社会创造力。

加快融合发展。围绕5G技术特性与政务服务业务融合进行应用研究，从场景服务、平台体验、用户数据等方面积极探索“5G+政务服务”新模式，探索提供行业领先的5G技术在政务服务领域应用解决方案，打造高数字化程度和高社会公众认知度的智慧政务平台。

强化技术赋能。利用5G高速率、高接入、低功耗、低延时的技术优势，推动智慧审批、智慧服务、智慧公开等领域的5G升级。通过5G信号部署、5G高清直播、5G政务远程审批，利用5G终端开展高精度信息采样和大数据智能分析，实现“不见面审批”，打破政务服务时空限制。

## （二）产业园区

未来，各工业园区将继续走集中、集约、集群发展之路，聚焦政策、聚集资源、聚合力量，实施传统产业升级计划、新兴产业培育计划和现代服务业提速计划，提高产业丰厚度和竞争力，建成全市重要的现代产业基地。

各工业园区产业质量高、软硬件企业集聚度高，具备 5G+智能制造、5G+工业互联网融合应用的良好基础，园区将加强“一网统管、一网通办”的政务服务功能，运用新技术改造提升传统产业高效快速发展，促使产业融合、推动产业升级、助力经济转型。

### 1. 智能制造

5G 的到来给工业制造带来了全新的可能，并逐步成为支撑工业生产的基础设施。在 5G 高可靠、低时延等技术的赋能下，由智能机器和人类专家共同组成人机一体化智能系统，能够在制造过程中进行智能活动，进行分析、推理、判断、构思和决策等，延伸或部分地取代人类专家在制造环节中的脑力劳动。

将 5G 与工业生产中的研发设计系统、生产控制系统及服务管理系统等相结合，全面推动 5G 在垂直行业的研发设计、生产制造、管理服务等生产流程的深刻变革，实现制造业向智能化、柔性化、服务化、高端化的转型。

### 2. 工业互联网

工业互联网以价值为本，从流程驱动到数据驱动，是工业数字化转型升级可持续发展的关键。5G+工业互联网通过5G技术带动真实世界的数字化转型与可实现数据统一、数据高效应用开发、智能云端协同、异构计算环境的适配平台的组合，以此共享给更多同行业企业，提升工业竞争力和全要素生产率，在更大范围内实现资源配置效率最优。

通过5G网络将设备、生产线、工厂、供应商、产品和客户紧密地连接和融合起来，高效共享工业经济中的各种要素资源，从而通过自动化、智能化的生产方式降低成本、增加效率，帮助制造业延长产业链，推动制造业转型发展。

### （三）镇街

璧山区全面实施数字乡村战略，以“互联网+”夯实乡村数字化基础，促进城乡数字化整合，实现乡村数字化多领域创新应用，壮大乡村数字经济。建设互联网镇、互联网村，打造数字农产品示范基地、智慧农业示范基地。

#### 1.智慧乡镇

充分发挥其5G技术力量，在打造智慧乡镇示范区、政务平台、平安乡村视频监控、数字云店、乡村5G大喇叭等方面点亮乡村未来，使行政管理更高效化、公共服务更便捷化、生活环境更宜居化。

大力促进璧山区各镇街5G智慧政务与乡村振兴融合发展，

进一步完善网络基础设施，打通万物互联的“数字脉络”，助推一二三产业有效衔接和融合，为乡村振兴发展提供重要的发展契机。

## 2.智慧农业

切实履行服务三农，落实“乡村振兴”战略，不断用信息化技术推动“互联网+农业”发展，为农业发展、农村进步、农民幸福做出更大的贡献。

打造智慧农业示范基地，通过5G、VR等技术及时了解养殖、种植情况，打造遮阳系统、新风系统、降温系统、施肥浇灌系统、数据采集系统、补光系统等，实现应用场景全自动调控。通过5G+VR，将实体的农产品以数字化的形式展示给观众，借助多媒体、虚拟现实等方式搭建数字展厅，从而带动农产品的销售，助力农业精细化运营。

## 第五章 环境保护

### （一）环境影响分析

#### 1.通信基站组成

通信基站主要由基站机房主要设备、馈线和天线所组成。基站机房主要设备由收发信机、功分器、合路器、馈线等信号收发设备和电源柜、接地系统、空调及电池组等辅助设备所组成。

#### 2.污染因素分析

水气环境污染因素分析：基站设备用电池组选用免维护密封铅酸蓄电池，防止了漏液现象，机房地面不需要水冲洗，使用时也不散发硫酸雾，不会产生废水、废气的环境污染。

室内设备污染因素分析：通信基站由室外和室内两部分组成；室内部分主要有收发信机、功分器、合路器、馈线等信号收发设备，在设计、制造时已采取了较好的屏蔽措施，一般不会对周围环境产生电磁辐射污染。

室外设备污染因素分析：室外部分主要有馈线和收发天线，通信基站运行时，其发射天线向周围发射电磁波，使周围环境电磁辐射场强增高。

通信基站污染因子：电磁辐射。

### （二）电磁环境分析

## 1.防护标准

根据《电磁环境控制限值》GB8702-2014，5G 通信频段公众曝露控制限制如下表。

表 5-1 公众曝露控制限值

频率范围	电场强度 E (V/m)	电场强度 (H/m)	磁感应强度 B (uT)	等效平面波功率密度 Seq (W/m <sup>2</sup> )
30MHz-3000MHz	12	0.032	0.04	0.4
3000MHz-15000MHz	0.22f <sup>1/2</sup>	0.00059f <sup>1/2</sup>	0.00074f <sup>1/2</sup>	f/7500
15GHz-300GHz	27	0.073	0.092	2

## 2.建设标准

根据《辐射环境保护管理导则 电磁辐射环境影响评价方法与标准》中的规定，通信基站建设时执行的都是国标五分之一的标准。

通信基站/微波站设置应符合上述限值并满足《通信工程建设环境保护技术暂行规定》的控制要求。

## 3.国内外标准对比

国际非电离辐射防护委员会 IRPA 向成员国推荐的标准是我国的 11.2 倍，美国国家标准协会 ANSI 规定的标准是我国的 75 倍，英国、荷兰、瑞典、加拿大等规定的标准也远远大于我国现行标准，可以看出我国现行的电磁辐射防护标准明显比国际及西方国家标准严格很多。

### (三) 电磁环境监测

新建通信基站应符合《电磁环境控制限值》和《通信工程建设环境保护技术暂行规定》的相关要求，现状建成基站应按照《辐射环境保护管理导则电磁辐射环境影响评价方法与标准》中的测点布设原则，在有方向性天线辐射主瓣方向、多层建筑的部分楼层等布设监测点，对基站正常运行时的电磁辐射环境现状进行监测。

#### （四）三废防治

5G 通信基站设施规划建设过程中需做好“三废”（包括废水、废气及废弃蓄电池等固体废弃物）防治，树立良好的环保意识，避免引起环境污染。

通信局所和基站机房内的电池组应采用免维护密封铅酸蓄电池，对于废弃铅酸蓄电池的固体废物处理，要按照《通信用铅酸蓄电池的回收处理要求》和《废铅酸蓄电池处理污染控制技术规范》的有关要求进行妥善贮存和安全处置。

#### （五）环境监管

- （1）加强政府对环境评估工作的管理。
- （2）加大对环境评估结果的公示力度。
- （3）加大电磁辐射科普宣传力度，普及电磁知识。
- （4）加强维护，防止电池因过载起火等原因造成的意外污染。
- （5）对于报废的蓄电池，应由专业厂家进行回收处理，严



禁自行抛弃或贩卖。

#### （六）结论

通信设施建设对环境的污染主要是电磁辐射，而电磁辐射主要在天线附近，只要通信基站天线架设满足相关规范的要求，其电磁辐射对环境的影响并不明显，因此对环境和公众也是安全的。然而随着生活水平和受教育程度的不断提高，人们对电磁辐射环境的认知和要求也在不断提高，需要加强科学普及和媒体宣传，保证 5G 通信基站设施的后续建设和使用。

## 第六章 规划保障

### （一）多规合一，强化保障

衔接国土空间规划，强化基站站址选址及空间保障；衔接电力、水利、交通、市政等专项规划，强化基站站址建设配套基础资源保障。保障规划协同，后期调整须经由规划主管部门、通信主管部门及运营商共同商讨后决定。

### （二）完善标准，推动建设

推动 5G 建设；建筑物、机场、高速、高铁、城市轨道、城市道路、桥梁等建设项目应根据国家相关标准，同步设计和配套建设通信基础设施。

### （三）入驻政务，同步规划

推动铁塔公司入驻政务大厅，开展新建通信基础设施建设的规划、设计审核及验收服务。加深跨行业协作，保障建筑、通信同步规划、同步设计、同步施工和同步验收，从机制上解决规划建设不同步造成的通信基础设施局部网络体验差的问题，同时简化、减免通信基础设施建设的手续流程，促进 5G 网络建设提速。

### （四）需求导向，分步实施

根据全市战略和市场应用，统筹规划 5G 长期发展路线和年度投资计划，避免重复建设；以需求为导向，面向终端区域和行业，在分步实施过程中，基于区域开发进度，结合建筑物

形态按需优化，从而推进 5G 网络标杆示范区，构建 5G 新型基础设施建设服务。

#### （五）开放资源，降低成本

推动社会公共资源在满足安全前提下免费开放，减免行政规费；推动私有设施合理开放，禁止收取进场费、协调费、分摊费等不合理费用；从引电、用电等环节全面保障 5G 用电需求，切实降低用电成本。

#### （六）利用平台，加强管理

利用“5G 新型基础设施大数据平台”加强 5G 基础设施建设统筹管理、加强基础电信运营商 5G 共建共享管理、加强 5G 建设的工作督查。

#### （七）加强宣传，注重引导

加强对《最高人民法院关于审理破坏公用电信设施刑事案件具体应用法律若干问题的解释》及《中华人民共和国电信条例》等法律法规的宣传、引导。

做好电磁辐射科普宣传，以开展专场活动、网络新媒体、科普宣传视频、展板宣讲、分发宣传单等形式引导公众正确认识通信基站的电磁辐射环境影响。积极应对、妥善处置群众关注的电磁辐射环境信访问题，邀请专业人士为群众答疑解惑，提升公众的认识，保障公众环境知情权、监督权，妥善解决公众合理诉求。

## 第七章 附 则

(一) 规划的成果包括《璧山区 5G 通信设施专项规划》和附件表格两部分。

(二) 通信用地规划原则上服从城市总体规划及控制性详细规划的用地规划，属于在编规划落实的通信设施选址地块以该规划报批后最终图则为准。

(三) 国土空间规划主管部门应根据控制性详细规划，将 5G 通信基站设施规划有关内容列入土地出让的规划设计条件中，建设单位应根据规划设计条件，同步规划建设用地红线内的通信廊道、设备间和楼内的通信暗管，同时预留通信设施的设备安装机房、空间和天线位置。

(四) 由于城市动态发展和通信人口流动的不确定性，应定期对本规划进行滚动修编，保证规划的实用性。当通信技术发生较大变化时，应同步开展通信技术发展专题研究并开展修编工作。如实施中需调整规划，按照实际实施情况给予优化调整。

(五) 本规划自印发起生效。

附表1:

## 璧山区5G通信设施专项规划现有站址明细

序号	现网站址名称	google坐标		大地2000坐标		所属乡镇
		经度	纬度	X轴	Y轴	
1	璧山轻轨维修站D-ELH	106.211625	29.621587	35617350.676812	3278779.942717	璧城街道
2	璧山丁家工商所-EFH	106.151832	29.413849	35611787.202683	3255691.896085	丁家街道
3	璧山六旗展览馆-EFH	106.231521	29.618261	35619281.752438	3278431.536446	璧城街道
4	璧山两山丽苑D-ELH	106.224441	29.543991	35618682.822780	3270190.811384	璧泉街道
5	璧山中医学院宿舍楼NRRU	106.240633	29.64216	35620136.019122	3281090.382605	璧城街道
6	璧山秀湖公园时光小镇SFNBookRRU	106.211241	29.58475	35617356.134583	3274695.857277	璧泉街道
7	璧山秀湖公园水街SFNBookRRU	106.209112	29.588652	35617145.333937	3275126.274633	璧泉街道
8	璧山恒大御澜庭东F1800-HFH	106.208132	29.519934	35617129.621543	3267507.365236	青杠街道
9	璧山中医学院中医组团NRRU	106.241627	29.644457	35620229.550551	3281346.059132	璧城街道
10	璧山古道湾公园F1800-HFH	106.187957	29.570346	35615116.342902	3273075.738872	璧泉街道
11	璧山瀚方公司D-ELH	106.23555	29.492757	35619820.039020	3264522.527522	青杠街道
12	璧山雷公桥F1800-HFH	106.186049	29.567447	35614934.722073	3272752.472345	璧泉街道
13	璧山缙云四街D-ELH	106.232834	29.465175	35619589.009537	3261462.074815	青杠街道
14	璧山大河坝D-ELH	106.227288	29.479695	35619034.019778	3263066.033210	青杠街道
15	璧山融创云湖十里F1800-HFH	106.227407	29.619221	35618882.123255	3278533.734438	璧城街道
16	璧山全鑫机械厂D-ELH	106.211457	29.472645	35617506.592183	3262268.409906	青杠街道
17	璧山万家石堡D-ELH	106.212024	29.462143	35617573.710048	3261104.768297	来凤街道
18	璧山企业天地D-ELH	106.215768	29.552162	35617832.619045	3271087.801048	璧泉街道
19	璧山融创城F1800-HFH	106.204271	29.528139	35616745.842498	3268413.064362	青杠街道
20	璧山恒大御澜庭F1800-HFH	106.200077	29.517221	35616351.725956	3267198.521865	大兴镇
21	璧山融创城南F1800-HFH	106.202286	29.524248	35616557.857000	3267979.727023	青杠街道
22	璧山中南高科F1800-HFH	106.200252	29.501228	35616386.990649	3265425.763781	青杠街道
23	璧山云巴双鱼站F1800-HFH	106.196213	29.536615	35615954.944365	3269344.622399	大兴镇
24	璧山鹰嘴社区F1800-HFH	106.184259	29.577347	35614750.051567	3273848.190734	璧泉街道
25	璧山龙湖先锋项目部D-ELH	106.189436	29.555408	35615276.636395	3271421.217845	璧泉街道
26	璧山林业局F1800-HFH	106.224812	29.587639	35618667.739522	3275029.931339	璧泉街道
27	璧山秀湖鹭岛F1800-HFH	106.204773	29.584284	35616729.943996	3274637.672661	璧泉街道
28	璧山中南高科西-HFH	106.19701	29.502494	35616071.149948	3265562.868922	大兴镇
29	璧山比亚迪灯杆七-HFH	106.187035	29.496475	35615110.634368	3264885.712101	大兴镇
30	璧山比亚迪灯杆六-HFH	106.190183	29.497992	35615414.208603	3265057.000115	青杠街道

序号	现网站址名称	google坐标		大地2000坐标		所属乡镇
		经度	纬度	X轴	Y轴	
31	璧山香漫溪岸-HFH	106.234627	29.606921	35619596.002875	3277177.593586	璧城街道
32	璧山比亚迪灯杆五-HFH	106.189839	29.493352	35615386.107840	3264542.285231	大兴镇
33	璧山碧桂园-HFH	106.197666	29.565137	35616063.199778	3272507.949063	璧泉街道
34	璧山黛山一品灯杆-HFH	106.223141	29.582804	35618511.479700	3274492.222324	璧泉街道
35	璧山中车集团F1800-HFH	106.20259	29.497728	35616617.731660	3265040.106802	青杠街道
36	璧山中医学院NRRU	106.238543	29.644169	35619931.237315	3281310.933829	璧城街道
37	璧山御湖澜苑新建-X5H	106.200581	29.593526	35616313.149992	3275658.013212	璧泉街道
38	璧山南河丽景A区F1800-HFH	106.224601	29.575624	35618661.350883	3273697.750688	璧泉街道
39	璧山机电校德馨苑-H5H	106.234165	29.554558	35619612.981243	3271372.223650	璧泉街道
40	璧山机电职业技术大学应急方仓-H5H	106.235284	29.55201	35619724.445553	3271090.909832	璧泉街道
41	璧山机电校学生宿舍6-8栋楼顶-H5H	106.236007	29.555195	35619790.767245	3271444.739030	璧泉街道
42	璧山秀湖绿鹭北-HFH	106.200682	29.585989	35616331.582870	3274822.576835	璧泉街道
43	璧山比亚迪22栋厂房F1800-HFH	106.191389	29.502744	35615525.770554	3265584.987248	青杠街道
44	璧山中医学院教学楼NRRU	106.239378	29.646538	35620009.288545	3281574.425756	璧城街道
45	璧山三江村普服1800-HFH	106.17386	29.758857	35613538.272070	3293959.938399	大路街道
46	璧山比亚迪新厂区三CFRRU(800)	106.193194	29.499441	35615704.565206	3265220.622115	青杠街道
47	璧山渝蓉高速新建2-700M	106.215316	29.639668	35617687.168588	3280788.128872	河边镇
48	璧山比亚迪新厂区一FRRU	106.191954	29.496036	35615588.179950	3264841.923155	青杠街道
49	璧山丫碑口普服1800-HFH	106.191295	29.78529	35615194.487600	3296907.602910	大路街道
50	璧山地铁检修站NRRU(D)	106.21134	29.621584	35617323.074790	3278779.321591	璧城街道
51	璧山正兴河堰村700-H5H	106.158755	29.459864	35612408.431135	3260799.535146	来凤街道
52	璧山正兴镇叶家祠堂1800-EFH	106.15819	29.536325	35612269.239889	3269275.133788	大兴镇
53	璧山大沟村1800-EFH	106.187294	29.721369	35614880.459473	3289817.301147	大路街道
54	璧山大堰塘村附近普服1800-HFH	106.175122	29.65949	35613772.330840	3282945.404040	河边镇
55	璧山马鞍村普服1800-HFH	106.129326	29.36154	35609658.902312	3249871.905158	广普镇
56	璧山来龙松林坡普服1800-HFH	106.188669	29.617605	35615131.658399	3278315.480506	璧城街道
57	璧山竹云寺普服1800-HFH	106.203271	29.378489	35616820.230059	3251822.460055	健龙镇
58	璧山奥康AAU	106.228881	29.566379	35619086.956717	3272677.248300	璧泉街道
59	璧山张家堰口D-ELH	106.215466	29.496891	35617867.411023	3264960.295769	青杠街道
60	璧山百草园BookRRU	106.23307	29.59091	35619464.037695	3275401.025856	璧城街道
61	璧山北门AAU	106.22009	29.604419	35618190.638927	3276885.318468	璧城街道
62	璧山比亚迪新厂区二FRRU	106.19561	29.493611	35615945.504748	3264576.733992	青杠街道
63	璧山丹凤场口-EFH	106.163792	29.507797	35612843.966456	3266118.051497	大兴镇

序号	现网站址名称	google坐标		大地2000坐标		所属乡镇
		经度	纬度	X轴	Y轴	
64	璧山地铁检修站BookRRU	106.214936	29.618561	35617674.901245	3278447.840876	璧城街道
65	璧山丁家重厨江湖D-ELH	106.150306	29.414486	35611638.395122	3255761.048728	丁家街道
66	璧山东岳体育公园CFRRU(800)	106.202883	29.573142	35616559.611072	3273400.592967	璧泉街道
67	璧山甘棠社区AAU	106.235447	29.612826	35619668.465690	3277833.063145	璧城街道
68	璧山古道湾公园AAU	106.185771	29.571427	35614903.273664	3273193.409933	璧泉街道
69	璧山古井湾-EFH	106.268467	29.710893	35622747.998596	3288739.384423	大路街道
70	璧山观音塘公租房西AAU	106.214406	29.557906	35617693.945044	3271723.187510	璧泉街道
71	璧山豪利原木有限公司二CFRRU(800)	106.230491	29.534161	35619280.824735	3269107.273927	璧泉街道
72	璧山何家么店子-EFH	106.13091	29.419312	35609750.677463	3256277.621872	丁家街道
73	璧山河边场口-EFH	106.199924	29.657561	35616175.992597	3282756.189995	河边镇
74	璧山河龙路-EFH	106.201261	29.666491	35616295.176775	3283747.505922	河边镇
75	璧山红宇小区AAU	106.226858	29.584616	35618869.528452	3274696.900288	璧泉街道
76	璧山机电校教职工宿舍-EFH	106.236443	29.552891	35619835.745833	3271189.771306	璧泉街道
77	璧山杰心瀚电子有限公司AAU	106.21849	29.534544	35618116.940349	3269137.473830	璧泉街道
78	璧山金凤隧道口D-ELH	106.241743	29.51568	35620393.539272	3267070.110590	青杠街道
79	璧山金科博翠天悦BookRRU	106.192845	29.580955	35615577.952078	3274256.686062	璧泉街道
80	璧山金堂村-EFH	106.144425	29.47914	35610997.210362	3262922.632803	正兴镇
81	璧山晶和丽景美化树D-ELH	106.225786	29.582788	35618767.795571	3274493.153045	璧泉街道
82	璧山来凤普新BookRRU	106.189233	29.455557	35615370.131303	3260351.880351	来凤街道
83	璧山莲花北AAU	106.21406	29.52839	35617694.601790	3268450.762208	青杠街道
84	璧山莲花路附近-EFH	106.181767	29.409873	35614697.121182	3255280.199414	丁家街道
85	璧山龙湖AAU	106.18478	29.55924	35614821.023404	3271841.410202	璧泉街道
86	璧山龙湖千山新屿BookRRU	106.190103	29.556233	35615340.347685	3271513.337446	璧泉街道
87	璧山吕家水口-EFH	106.204295	29.683759	35616568.999735	3285664.881380	河边镇
88	璧山茅莱山居BookRRU	106.189757	29.571616	35615289.337895	3273218.314466	璧泉街道
89	璧山南河丽景A区AAU	106.22316	29.57457	35618522.941289	3273579.433505	璧泉街道
90	璧山普洛斯物流园AAU	106.210259	29.538067	35617314.921598	3269519.686473	璧泉街道
91	璧山七一路口公交站D-ELH	106.260283	29.802327	35621845.298126	3298867.281912	七塘镇
92	璧山前进村委-EFH	106.305704	29.800874	35626238.846938	3298755.081745	八塘镇
93	璧山青杠车站AAU	106.23256	29.466265	35619561.149636	3261582.627402	青杠街道
94	璧山青杠富民街AAU	106.228704	29.467005	35619186.213407	3261660.708522	青杠街道
95	璧山青杠顾地厂区1AAU	106.22404	29.466928	35618733.851970	3261647.407867	青杠街道
96	璧山山青机械AAU	106.242912	29.485885	35620542.178653	3263768.319280	青杠街道

序号	现网站址名称	google坐标		大地2000坐标		所属乡镇
		经度	纬度	X轴	Y轴	
97	璧山上塘湾-EFH	106.281482	29.752697	35623956.135820	3293387.758561	七塘镇
98	璧山上阳包装公司AAU	106.218187	29.53833	35618083.166328	3269556.872905	璧泉街道
99	璧山狮子隧道AAU	106.237292	29.514559	35619963.278789	3266941.238527	青杠街道
100	璧山首科科技D-ELH	106.234919	29.512538	35619735.562183	3266714.749320	青杠街道
101	璧山四合村-EFH	106.249554	29.810002	35620798.699226	3299706.858110	七塘镇
102	璧山天河水库-EFH	106.140575	29.443269	35610662.713327	3258942.494104	正兴镇
103	璧山汪家湾-EFH	106.17194	29.585646	35613547.011335	3274756.078898	璧城街道
104	璧山网络公司AAU	106.229023	29.582306	35619082.022910	3274443.036914	璧泉街道
105	璧山香溪集D-ELH	106.223149	29.569852	35618527.386623	3273056.392737	璧泉街道
106	璧山新宇家园AAU	106.227461	29.580943	35618932.264506	3274290.334673	璧泉街道
107	璧山学府居AAU	106.221337	29.596603	35618320.570437	3276020.118342	璧城街道
108	璧山学府居南苑AAU	106.218312	29.595637	35618028.616749	3275909.946777	璧城街道
109	璧山学府居南苑-H5H	106.215432	29.597194	35617747.775484	3276079.626264	璧城街道
110	璧山盐井村-EFH	106.152803	29.543397	35611739.236062	3270053.917171	大兴镇
111	璧山有友食品厂南门AAU	106.21369	29.541914	35617643.072309	3269949.624741	璧泉街道
112	璧山长堰屋基-EFH	106.115353	29.501001	35608154.118073	3265318.660605	正兴镇
113	璧山正兴场口2-EFH	106.132885	29.457838	35609900.848036	3260550.255606	正兴镇
114	璧山正兴小学D-ELH	106.130772	29.457227	35609696.510125	3260480.531717	正兴镇
115	璧山璧城大厦CFRRU (800)	106.227198	29.584604	35618902.487517	3274695.918369	璧泉街道
116	璧山秀湖公园补点二BooKRRU	106.206816	29.58463	35616927.505571	3274678.086708	璧泉街道
117	璧山广电北AAU	106.21838	29.58989	35618041.896405	3275272.911935	璧泉街道
118	璧山壁南河监控	106.120901	29.282321	35608924.913133	3241082.425268	广普镇
119	璧山蔡家房子D-ELH	106.223191	29.523984	35618584.997299	3267971.604842	璧泉街道
120	璧山戴斯酒店F1800-EFH	106.240554	29.614669	35620160.995817	3278042.659800	璧城街道
121	璧山机电学院宿舍楼AAU	106.237677	29.557456	35619949.961310	3271697.113632	璧泉街道
122	璧山金桂苑AAU	106.229	29.574	35619089.545064	3273522.222312	璧泉街道
123	璧山晶和丽景-H5H	106.227121	29.583965	35618895.775592	3274625.000821	璧泉街道
124	璧山力耀科技FRRU 城区支局 ( 还建 )	106.21354	29.547485	35617622.080580	3270567.060954	璧泉街道
125	璧山山王店F1800-EFH	106.178583	29.550229	35614230.544280	3270836.365058	大兴镇
126	璧山双星隧道D-ELH	106.184385	29.573707	35614766.379014	3273444.793827	璧泉街道
127	璧山香江嘉园美化树D-ELH	106.230855	29.610225	35619226.699036	3277539.987090	璧城街道
128	璧山兴旺西-H5H	106.227176	29.600991	35618881.138122	3276512.537835	璧城街道
129	璧山御湖路D-ELH	106.187364	29.586158	35615040.941916	3274828.032248	璧泉街道



序号	现网站址名称	google坐标		大地2000坐标		所属乡镇
		经度	纬度	X轴	Y轴	
130	中国重庆璧山东林中学六楼无线机房（还建）	106.212329	29.603567	35617439.756916	3276782.981451	璧城街道
131	中国重庆璧山来龙村委（还建）	106.185526	29.598845	35614848.476070	3276232.664727	璧城街道
132	璧山丁家南邸商城	106.141953	29.407344	35610835.421536	3254961.363172	丁家街道
133	璧山丁家鑫颐塑胶有限公司FRRU	106.15089	29.408085	35611702.077234	3255052.029820	丁家街道
134	璧山河边盐井水库BooKRRU	106.208163	29.660873	35616969.916958	3283131.652835	河边镇
135	璧山正则中学AAU	106.220904	29.590658	35618285.555481	3275360.622256	璧泉街道
136	璧山瀛嘉天下香溪集cfrru（800）	106.221803	29.572159	35618394.252484	3273310.769111	璧泉街道
137	璧山建国路frru	106.223984	29.601593	35618571.188489	3276576.006860	璧城街道
138	璧山芋荷社区cfrru（800）	106.242156	29.599315	35620334.413397	3276342.188160	璧城街道
139	璧山南河丽景a区cfrru（800）	106.2232	29.574439	35618526.970596	3273564.951910	璧泉街道
140	璧山大圆祥爱尚公园cfrru（800）	106.219587	29.58915	35618159.707239	3275192.105421	璧泉街道
141	璧山良种场家属院cfrru（800）	106.225808	29.585872	35618766.315598	3274835.063381	璧泉街道
142	璧山丁家石堰村cfrru（800）	106.168596	29.418454	35613409.178976	3256218.565306	丁家街道
143	璧山九永高速缙云山隧道西侧cfrru（800）	106.235787	29.435094	35619910.851672	3258130.432255	来凤街道
144	璧山芋荷苑廉租房easymacro	106.235711	29.588977	35619722.209735	3275189.458397	璧城街道
145	璧山青山社区cfrru（800）	106.238437	29.449873	35620150.597443	3259771.510760	青杠街道
146	璧山九永高速云雾山隧道cfrru（800）	106.060494	29.360751	35602975.614643	3249721.806368	三合镇
147	璧山奥康碧波水岸easymacro	106.227085	29.567396	35618911.706662	3272788.150185	璧泉街道
148	璧山青杠富民街easymacro	106.229553	29.467694	35619267.767863	3261737.958126	青杠街道
149	璧山金山花园easymacro	106.221318	29.594913	35618320.702254	3275832.747836	璧城街道
150	璧山来凤新七村村委会FRRU	106.189459	29.436888	35615413.182191	3258282.541090	来凤街道
151	璧山巴渝文化旅游区CFRRU（800）	106.194117	29.571803	35615711.647099	3273243.383366	璧泉街道
152	璧山东林村CFRRU（800）	106.194428	29.593766	35615716.724303	3275678.465042	璧泉街道
153	璧山洋河步行街BOOKRRU	106.227133	29.598604	35618879.772055	3276247.873702	璧城街道
154	璧山交通职业学校还建房CFRRU（800）	106.23975	29.608473	35620090.458538	3277354.942414	璧城街道
155	璧山俊豪城CFRRU（800）	106.209513	29.569449	35617206.374331	3272997.870841	璧泉街道
156	璧山大鹏村委CFRRU（800）	106.188796	29.54087	35615231.097867	3269808.940628	大兴镇
157	璧山唐家大院CFRRU（800）	106.235229	29.649764	35619603.693141	3281927.766954	璧城街道
158	璧山塘坊还建房CFRRU（800）	106.239172	29.499308	35620163.583854	3265252.490058	青杠街道
159	璧山青杠重医老年养护中心BOOKRRU	106.233076	29.449329	35619631.080632	3259705.688102	青杠街道
160	璧山希润广电科技公司CFRRU（800）	106.211822	29.554066	35617447.939690	3271294.877274	璧泉街道
161	璧山顺康包装公司CFRRU（800）	106.228219	29.555975	35619034.998937	3271523.200175	璧泉街道
162	璧山紫竹二路EASYMACRO	106.22953	29.554561	35619163.726392	3271367.791253	璧泉街道

序号	现网站址名称	google坐标		大地2000坐标		所属乡镇
		经度	纬度	X轴	Y轴	
163	璧山解放西路七六二号EASYMACRO	106.190638	29.436424	35615528.114501	3258232.272172	来凤街道
164	璧山天门社区EASYMACRO	106.231991	29.58974	35619360.869551	3275270.210352	璧城街道
165	璧山枫香公园美化树-EFH	106.194364	29.557386	35615752.024275	3271645.395791	璧泉街道
166	璧山儿童公园美化树-EFH	106.189504	29.559323	35615278.781861	3271855.291952	璧泉街道
167	儿童公园秋千岛	106.199952	29.557616	35616293.363801	3271676.476203	璧泉街道
168	璧山金科二期篮球场TT	106.215272	29.590812	35617739.685966	3275371.964914	璧泉街道
169	璧山仙山路交通银行FRRU	106.22092	29.57927	35618300.389547	3274098.182294	璧泉街道
170	璧山天湖园林EASYMACRO	106.214851	29.590942	35617698.743983	3275385.949283	璧泉街道
171	璧山正兴场口FRRU	106.125013	29.457191	35609137.829012	3260471.131408	正兴镇
172	璧山丁家中交集团FRRU	106.165414	29.413643	35613105.680662	3255682.153662	丁家街道
173	璧山双星大道AAU	106.229017	29.577873	35619086.646023	3273951.594729	璧泉街道
174	璧山胜利村CFRRU(800)	106.164789	29.597927	35612840.445863	3276110.541793	福禄镇
175	璧山双凤桥CFRRU(800)	106.188424	29.574356	35615157.048631	3273520.741023	璧泉街道
176	璧山清明还建房一CFRRU(800)	106.230252	29.454022	35619351.585283	3260223.041544	青杠街道
177	璧山来凤中学教学楼CFRRU(800)	106.210383	29.431905	35617449.328931	3257751.047562	来凤街道
178	璧山三合石龙桥村CFRRU(800)	106.08587	29.327517	35605474.035965	3246060.388000	三合镇
179	璧山马坊竹林湾村CFRRU(800)	106.068498	29.380956	35603732.374009	3251968.651790	丁家街道
180	璧山接龙社区CFRRU(800)(扩容)	106.25846	29.698681	35621794.290865	3287374.961393	大路街道
181	璧山两山秀苑CFRRU(800)	106.217132	29.558388	35617957.595353	3271779.387085	璧泉街道
182	璧山新堰搬迁	106.241569	29.622927	35620249.511426	3278959.189763	璧城街道
183	璧山福禄浸河山CFRRU(800)	106.119408	29.620824	35608419.302661	3278605.537754	福禄镇
184	璧山正南还建房EasyMacro(八期续建)	106.215421	29.583824	35617762.237889	3274597.437707	璧泉街道
185	璧山青杠街道CFRRU(800)(八期续建)	106.230507	29.480764	35619345.001113	3263187.835505	青杠街道
186	璧山洋河步行街一CFRRU(800)(八期续建)	106.227137	29.598989	35618879.708017	3276290.558450	璧城街道
187	璧山六旗乐园东CFRRU(800)(八期续建)	106.232042	29.613526	35619337.797999	3277907.154415	璧城街道
188	璧山三台村村委CFRRU(800)(八期续建)	106.27566	29.746771	35623400.192785	3292724.550645	大路街道
189	璧山一天门市场CFRRU(800)(八期续建)	106.2322	29.5886	35619382.462277	3275144.046405	璧泉街道
190	璧山轨道交通一号线璧山站FRRU2隧道洞口 璧山支局	106.242178	29.612524	35620320.858303	3277806.550980	璧城街道
191	璧山比亚迪工业园区CFRRU(800)	106.195509	29.496656	35615932.241137	3264914.191397	青杠街道
192	璧山北城鑫苑CFRRU(800)	106.226953	29.608708	35618850.481832	3277367.807519	璧城街道
193	璧山秀湖鹭岛二CFRRU(800)	106.194609	29.581699	35615748.034502	3274340.922596	璧泉街道
194	璧山三台村村委CFRRU(800)	106.273717	29.748261	35623210.399672	3292887.660072	大路街道
195	璧山塘坊工业园区CFRRU(800)	106.231667	29.502742	35619431.728677	3265625.445374	青杠街道

序号	现网站址名称	google坐标		大地2000坐标		所属乡镇
		经度	纬度	X轴	Y轴	
196	璧山枫香公园BooKRRU	106.198037	29.556695	35616108.810823	3271572.460115	璧泉街道
197	璧山枫香公园补点一BooKRRU	106.198943	29.558567	35616194.480734	3271780.891700	璧泉街道
198	璧山枫香公园补点三EasyMarco	106.191386	29.56135	35615458.880849	3272081.869916	璧泉街道
199	璧山枫香公园补点四BooKRRU	106.194394	29.558819	35615753.298083	3271804.284470	璧泉街道
200	璧山登云路2	106.198487	29.57804	35616127.998872	3273939.168115	璧泉街道
201	璧山金科洋房	106.207925	29.592659	35617025.697035	3275569.285775	璧泉街道
202	璧山秀湖公园补点一BooKRRU	106.20788	29.587966	35617026.753689	3275048.982464	璧泉街道
203	璧山儿童公园AAU	106.195084	29.560044	35615818.776066	3271940.772962	璧泉街道
204	璧山新华三街附近-EFH	106.214323	29.436317	35617826.581203	3258244.119995	来凤街道
205	璧山地派温泉酒店F1800-EFH	106.236551	29.54472	35619855.856577	3270284.060146	璧泉街道
206	璧山金科公园城F1800-EFH	106.210942	29.592035	35617318.733323	3275503.157708	璧泉街道
207	璧山太阳堡F1800-EFH	106.22607	29.545171	35618839.350706	3270323.289095	璧泉街道
208	璧山丁丁桥附近F1800-EFH	106.190829	29.566587	35615398.942859	3272661.876912	璧泉街道
209	璧山众泰汽车南门美化树F1800-EFH	106.222681	29.528612	35618530.153880	3268484.133522	璧泉街道
210	璧山德胜村-EFH	106.196273	29.43875	35616072.275932	3258495.720749	来凤街道
211	璧山秀胡鹭岛3	106.196996	29.584837	35615975.744579	3274691.178257	璧泉街道
212	璧山六旗乐园10-EFH	106.222437	29.615911	35618404.579361	3278161.703581	璧城街道
213	璧山新璧中初中部F1800-HFH	106.184957	29.555463	35614842.450619	3271422.877308	璧泉街道
214	璧山红宇厂家属院F1800-HFH	106.230148	29.587358	35619185.097053	3275004.249991	璧泉街道
215	璧山黑水滩-EFH	106.271813	29.784839	35622981.508738	3296940.756834	七塘镇
216	璧山印象二期F1800-HFH	106.188344	29.579768	35615143.153208	3274120.623313	璧泉街道
217	璧山人才公寓-ELH	106.215064	29.558461	35617757.076188	3271785.380752	璧泉街道
218	璧山富吉机械厂-ELH	106.211733	29.557228	35617435.655973	3271645.319663	璧泉街道
219	璧山卓家坝美化树-ELH	106.225689	29.533314	35618816.283909	3269008.457921	璧泉街道
220	璧山浩誉实业美化树-ELH	106.078763	29.402461	35604706.955764	3254361.698352	丁家街道
221	璧山力耀科技-ELH	106.213459	29.544617	35617617.550062	3270249.039073	璧泉街道
222	璧山钧冠机械-ELH	106.211272	29.531155	35617421.109518	3268754.462903	璧泉街道
223	璧山大路农行CFRRU(800) 大路支局	106.22028	29.72755	35618065.132881	3290535.784270	大路街道
224	璧山丁家老龙凤农贸市场CFRRU(800) 丁家支局	106.14175	29.407423	35610815.631747	3254969.927798	丁家街道
225	璧山庆颖宜丰机械美化树-ELH	106.207748	29.53027	35617080.485020	3268652.798823	璧泉街道
226	璧山天圣制药美化树-ELH	106.237162	29.582538	35619870.412639	3274477.136701	璧泉街道
227	璧山狮子众泰-ELH	106.213794	29.534548	35617661.683558	3269133.153160	璧泉街道
228	璧山新增规划点1-ELH	106.205767	29.535635	35616882.259406	3269245.554317	璧泉街道

序号	现网站址名称	google坐标		大地2000坐标		所属乡镇
		经度	纬度	X轴	Y轴	
229	璧山红山村村委-ELH	106.149795	29.614502	35611369.562025	3277933.508074	福禄镇
230	璧山品正食品美化树-ELH	106.232541	29.507271	35619511.164996	3266128.416471	青杠街道
231	璧山秀湖鹭岛-ELH	106.205589	29.587232	35616805.616266	3274965.303739	璧泉街道
232	璧山余庆公园美化树-ELH	106.218471	29.528616	35618121.987999	3268480.290852	璧泉街道
233	璧山城北小学-ELH	106.221398	29.60778	35618313.430723	3277259.248898	璧城街道
234	璧山职中美化树-ELH	106.213026	29.593875	35617518.518443	3275709.246747	璧泉街道
235	璧山潘家院子北-ELH	106.229686	29.726101	35618976.967922	3290384.797270	大路街道
236	璧山荷花停车场-ELH	106.237362	29.593288	35619877.082766	3275669.076198	璧城街道
237	璧山雪山路-ELH	106.198792	29.580101	35616155.194148	3274167.951515	璧泉街道
238	璧山大石塔村CFRRU(800)	106.15	29.322089	35611709.530372	3245518.221424	广普镇
239	璧山青杠11-HLH	106.193241	29.48878	35615721.242747	3264038.828374	大兴镇
240	璧山青杠9-HLH	106.20238	29.49508	35616600.399528	3264746.347859	青杠街道
241	璧山璧山隧道西FRRU_城区支局	106.237954	29.577589	35619953.009408	3273929.315167	璧泉街道
242	璧山渝遂微-ELH	106.26224	29.68928	35622171.526686	3286336.744081	大路街道
243	璧山广普街道	106.148273	29.333718	35611529.104038	3246805.681280	广普镇
244	璧山青杠缙云三街-ELH	106.232263	29.467839	35619530.491300	3261756.811162	青杠街道
245	璧山紫竹二路-ELH	106.229823	29.554652	35619192.018831	3271378.180032	璧泉街道
246	璧山福兴二街-ELH	106.230166	29.567246	35619210.473448	3272774.681381	璧泉街道
247	璧山郭家村委-ELH	106.25861	29.70199	35621804.815870	3287741.958873	大路街道
248	璧山金科小区FRRU_城区支局	106.213111	29.590522	35617530.640944	3275337.624581	璧泉街道
249	璧山成渝高速1-ELH	106.07044	29.40171	35603899.822689	3254271.008301	丁家街道
250	璧山补点5	106.232783	29.594142	35619432.422353	3275759.026116	璧城街道
251	璧山青杠红碑一街	106.230043	29.476398	35619305.108902	3262703.358297	青杠街道
252	璧山补点11	106.233821	29.578064	35619551.945672	3273977.708128	璧泉街道
253	璧山学府居-ELH	106.243851	29.552336	35620554.444409	3271135.911668	璧泉街道
254	璧山福禄隧道-ELH	106.130156	29.632928	35609447.274425	3279957.456871	福禄镇
255	璧山青杠6-HLH	106.21551	29.50221	35617865.517502	3265549.988705	青杠街道
256	璧山正兴10-HLH	106.114404	29.439184	35608127.669386	3258465.088588	正兴镇
257	璧山青杠7-HLH	106.21044	29.49993	35617376.481836	3265292.108304	青杠街道
258	璧山缙云山隧道-ELH	106.264555	29.640571	35622454.607800	3280939.278519	璧城街道
259	璧山西街社区-ELH	106.21716	29.437797	35618100.165576	3258411.058180	来凤街道
260	璧山丁家凉风村东	106.13863	29.41467	35610504.949875	3255770.327151	丁家街道
261	璧山展运-ELH	106.22772	29.53953	35619005.901039	3269699.628581	璧泉街道

序号	现网站址名称	google坐标		大地2000坐标		所属乡镇
		经度	纬度	X轴	Y轴	
262	璧山丁家太平路-ELH	106.14327	29.408486	35610962.014952	3255089.210398	丁家街道
263	璧山大路场口搬迁-ELH	106.217415	29.72297	35617793.265777	3290025.117807	大路街道
264	璧山青明工业园东FRRU_青杠支局	106.228572	29.456592	35619185.584321	3260506.222875	青杠街道
265	璧山唐家大院-ELH	106.23966	29.66138	35620018.980730	3283220.101757	璧城街道
266	璧山三星坝美化塔-ELH	106.23027	29.63821	35619137.094775	3280641.783056	璧城街道
267	璧山来龙镇边FRRU_城区支局	106.188926	29.593414	35615184.048425	3275633.966827	璧泉街道
268	璧山福里树-ELH	106.226864	29.55927	35618899.807356	3271887.089656	璧泉街道
269	璧山祥和小区-ELH	106.23467	29.59261	35619617.057769	3275591.134763	璧城街道
270	璧山黛山大道西1FRRU_青杠支局	106.20754	29.50813	35617085.810379	3266198.212241	青杠街道
271	璧山黄树垭口	106.206301	29.569797	35616894.694731	3273033.210528	璧泉街道
272	璧山马坊新建1	106.074424	29.39907	35604289.238554	3253981.911504	丁家街道
273	BS0003_璧山正则中学EasyMacro_城区支局	106.22063	29.590347	35618259.370055	3275325.865887	璧泉街道
274	璧山丁家镇铜瓦村村委-ELH	106.11408	29.40348	35608134.039814	3254506.868588	丁家街道
275	璧山梁山村村委-ELH	106.21537	29.47863	35617879.241303	3262935.842410	青杠街道
276	璧山龙飞村村委-ELH	106.12172	29.58729	35608679.202158	3274890.232402	大兴镇
277	璧山树人学院-ELH	106.22545	29.58581	35618731.699487	3274827.823729	璧泉街道
278	璧山来凤村村委-ELH	106.20634	29.43771	35617050.327372	3258390.498718	来凤街道
279	璧山平安村村委-ELH	106.14113	29.52005	35610633.125332	3267454.592303	大兴镇
280	来凤中学FRRU_来凤支局	106.208554	29.433426	35617270.090515	3257917.817851	来凤街道
281	璧山嘉陵厂西门	106.201583	29.560877	35616447.703542	3272039.617522	璧泉街道
282	璧山电视塔还建房	106.220068	29.586593	35618209.293427	3274909.130250	璧泉街道
283	璧山嘉陵二	106.201112	29.566424	35616395.693364	3272654.072982	璧泉街道
284	璧山奥丰鞋业FRRU_城区支局	106.229901	29.557041	35619196.774345	3271643.100329	璧泉街道
285	璧山养鱼村FRRU_城区支局	106.21884	29.568141	35618111.788402	3272862.322218	璧泉街道
286	璧山伟旺汽车FRRU_城区支局	106.23304	29.5352	35619526.716267	3269225.074501	璧泉街道
287	璧山秋实学府西门FRRU_城区支局	106.214784	29.570054	35617716.491751	3273070.273757	璧泉街道
288	璧山龙溪微-ELH	106.21766	29.69096	35617854.352363	3286476.727765	河边镇
289	璧山打石湾-ELH	106.20962	29.49017	35617308.208251	3264209.318846	青杠街道
290	璧山渝遂新建-ELH	106.27483	29.68281	35623398.113770	3285632.837950	大路街道
291	璧山成渝高速3-ELH	106.11226	29.41504	35607945.159620	3255786.649050	丁家街道
292	璧山正兴6-HLH	106.13316	29.44979	35609936.204863	3259658.357535	正兴镇
293	璧山天佑山水电梯房FRRU_城区支局	106.238654	29.598884	35619995.638570	3276290.779282	璧城街道
294	璧山青龙湖石门砍桥-ELH	106.17482	29.72074	35613674.119243	3289735.232914	大路街道

序号	现网站址名称	google坐标		大地2000坐标		所属乡镇
		经度	纬度	X轴	Y轴	
295	璧山来凤新建2	106.211178	29.435557	35617522.271418	3258156.694382	来凤街道
296	璧山大路老街	106.21792	29.72991	35617834.021074	3290795.005829	大路街道
297	璧山五龙莲花街-ELH	106.307693	29.820183	35626406.872541	3300897.934260	八塘镇
298	璧山区人民医院	106.215025	29.577931	35617730.706408	3273943.748001	璧泉街道
299	璧山青杠中大街FRRU_青杠支局	106.233324	29.468131	35619633.074575	3261790.270974	青杠街道
300	璧山青杠支局清明园区	106.224951	29.460348	35618829.899316	3260918.900513	青杠街道
301	璧山关口-ELH	106.258385	29.463074	35622070.263421	3261255.674792	青杠街道
302	璧山阳河村	106.205298	29.736899	35616604.662175	3291557.000743	大路街道
303	璧山青杠15-HLH	106.168207	29.471803	35613312.140064	3262132.197832	来凤街道
304	璧山登凤村罗汉坡-ELH	106.20221	29.45886	35616625.375639	3260730.960382	来凤街道
305	璧山来凤农行FRRU_来凤支局	106.214551	29.437751	35617847.049538	3258403.317974	来凤街道
306	璧山惠科科技	106.21782	29.560336	35618022.012912	3271996.037557	璧泉街道
307	璧山锦春绿岛	106.222899	29.579187	35618492.255676	3274091.000160	璧泉街道
308	璧山正兴镇尖山子村村委-ELH	106.09347	29.50278	35606030.167509	3265495.725276	正兴镇
309	璧山24队加油站FRRU_城区支局	106.230317	29.599829	35619186.809189	3276386.943842	璧城街道
310	璧山龙将台FRRU_青杠支局	106.222744	29.473687	35618600.259948	3262395.367436	青杠街道
311	璧山普新村村委-ELH	106.18597	29.46082	35615047.616925	3260932.086742	来凤街道
312	璧山丁家高速下道口-ELH	106.15055	29.41983	35611656.233532	3256353.687837	丁家街道
313	璧山味庄-ELH	106.219475	29.589531	35618148.411311	3275234.228442	璧泉街道
314	璧山来龙FRRU_城区支局	106.186914	29.599502	35614982.203898	3276306.873736	璧城街道
315	璧山联盟村村委-ELH	106.16331	29.48689	35612820.400534	3263799.920212	大兴镇
316	璧山三台村村委-ELH	106.26861	29.75371	35622709.704770	3293486.308217	大路街道
317	璧山大路逸夫小学-ELH	106.21644	29.75785	35617658.188843	3293890.950980	大路街道
318	璧山八塘政府-ELH	106.28392	29.83803	35624086.623133	3302850.668174	八塘镇
319	璧山天下第一农家乐-ELH	106.119151	29.410721	35608618.570704	3255314.269385	丁家街道
320	璧山河西还建房1	106.221778	29.565815	35618399.231423	3272607.458966	璧泉街道
321	璧山青杠园区-ELH	106.222397	29.477355	35618562.330653	3262801.636588	青杠街道
322	璧山云雾山隧道微-ELH	106.19469	29.77046	35615539.825423	3295266.930408	大路街道
323	璧山江兴松林坡-ELH	106.29824	29.82923	35625481.722764	3301890.584519	八塘镇
324	璧山鹰嘴岩-ELH	106.222152	29.590723	35618406.399744	3275369.101266	璧泉街道
325	璧山云雾山隧道-ELH	106.19875	29.76684	35615936.671260	3294869.686755	大路街道
326	璧山三江村	106.18859	29.75709	35614965.110519	3293778.629921	大路街道
327	璧山红学-ELH	106.15954	29.43652	35612510.338983	3258212.493660	丁家街道

序号	现网站址名称	google坐标		大地2000坐标		所属乡镇
		经度	纬度	X轴	Y轴	
328	璧山三星村村委-ELH	106.190978	29.472031	35615520.755509	3262179.850079	来凤街道
329	璧山龙润	106.225084	29.548521	35618739.856686	3270693.654949	璧泉街道
330	璧山金科小区	106.213113	29.590489	35617530.872980	3275333.968280	璧泉街道
331	BS0004_璧山紫竹一路EasyMacro_城区支局	106.23153	29.55421	35619357.990645	3271330.933903	璧泉街道
332	璧山登凤村-ELH	106.21129	29.45247	35617513.652156	3260031.715192	来凤街道
333	璧山骏成机械FRRU_青杠支局	106.23213	29.46095	35619525.668606	3260992.982201	青杠街道
334	璧山寨子村-ELH	106.165343	29.353037	35613165.844489	3248963.661671	健龙镇
335	璧山青杠增补12-ELH	106.18446	29.48104	35614878.324446	3263172.102134	来凤街道
336	璧山龙溪煤矿-ELH	106.19221	29.69836	35615382.466982	3287271.424473	大路街道
337	璧山青杠青明村-ELH	106.25018	29.44973	35621290.142762	3259767.825898	青杠街道
338	璧山聚金大道-ELH	106.203641	29.54152	35616669.399908	3269895.813332	璧泉街道
339	璧山青杠17-HLH	106.16131	29.46623	35612649.267619	3261507.708400	来凤街道
340	璧山养老院-ELH	106.22522	29.44671	35618871.896089	3259407.314451	来凤街道
341	璧山青杠2-HLH	106.232891	29.51491	35619536.127270	3266975.617018	青杠街道
342	璧山苏家坡-ELH	106.17895	29.49882	35614323.913894	3265137.697702	大兴镇
343	璧山广兴	106.12782	29.3148	35609562.635250	3244689.241478	广普镇
344	璧山坪中石院子-ELH	106.10163	29.31206	35607021.087789	3244361.267667	广普镇
345	璧山弥勒村-ELH	106.19447	29.38583	35615957.390238	3252627.471420	健龙镇
346	璧山三五水库-ELH	106.13332	29.43087	35609972.122561	3257561.144114	丁家街道
347	璧山智灯村	106.30525	29.81893	35626172.275415	3300756.343167	八塘镇
348	璧山定林小学-ELH	106.12198	29.37665	35608929.460774	3251540.021229	丁家街道
349	璧山梨树湾FRRU_大路支局	106.278494	29.815698	35623589.656196	3300369.026841	八塘镇
350	璧山茅莱山FRRU_大兴支局	106.175555	29.524444	35613965.960112	3267974.949305	大兴镇
351	璧山雪山路	106.204798	29.581864	35616735.151830	3274369.421209	璧泉街道
352	璧山正兴镇朝阳村村委-ELH	106.11929	29.52704	35608508.124995	3268208.887507	正兴镇
353	璧山六角仓-ELH	106.22321	29.43297	35618692.854140	3257882.101229	来凤街道
354	璧山盐店村委-ELH	106.24096	29.78861	35619993.351910	3297326.312684	七塘镇
355	璧山丁家老龙凤农贸市场FRRU_丁家支局	106.141697	29.409116	35610808.650785	3255157.553296	丁家街道
356	璧山浸口FRRU_河边支局	106.169951	29.667012	35613263.223826	3283774.211919	河边镇
357	璧山向阳街ATOM_城区支局	106.230373	29.589665	35619204.186112	3275260.232251	璧城街道
358	璧山补点4	106.229281	29.596144	35619090.768519	3275977.364666	璧城街道
359	璧山聚金大道3	106.20751	29.542014	35617043.883162	3269954.468492	璧泉街道
360	璧山阳河村村委-ELH	106.213061	29.731161	35617362.419376	3290928.745597	大路街道

序号	现网站址名称	google坐标		大地2000坐标		所属乡镇
		经度	纬度	X轴	Y轴	
361	璧山五头村FRRU_青杠支局	106.225345	29.470391	35618856.409523	3262032.636012	青杠街道
362	璧山茅菜村村委-ELH	106.15593	29.50931	35612079.927973	3266278.174031	大兴镇
363	璧山鹰嘴岩	106.17114	29.57229	35613484.436425	3273274.685637	璧泉街道
364	璧山河边中学FRRU_河边支局	106.197783	29.657503	35615968.753117	3282747.613509	河边镇
365	璧山鲁家院子美化塔-ELH	106.26266	29.67865	35622225.044599	3285158.735923	璧城街道
366	璧山马家桥-ELH	106.25378	29.64088	35621410.741677	3280962.190995	璧城街道
367	璧山铁山路新建1	106.206974	29.547563	35616985.533882	3270569.077079	璧泉街道
368	璧山青杠青山工业还建房FRRU_青杠支局	106.230399	29.450961	35619369.431054	3259883.860214	青杠街道
369	璧山盐店新村-ELH	106.23223	29.77471	35619165.610495	3295776.279662	七塘镇
370	璧山正兴镇卫寺村村委-ELH	106.12102	29.46817	35608738.727304	3261684.468147	正兴镇
371	BS2001_璧山南关伍路FRRU(S)_城区支局	106.216665	29.587227	35617878.822759	3274975.952048	璧泉街道
372	BS2002_璧山大东门FRRU(S)_城区支局	106.224099	29.593293	35618592.040475	3275655.996921	璧城街道
373	璧山浸口村村委-ELH	106.18091	29.66696	35614324.302775	3283779.222529	河边镇
374	璧山丁家凉风村西	106.11544	29.41344	35608255.495897	3255612.230522	丁家街道
375	璧山兵工厂-ELH	106.23083	29.58503	35619253.916803	3274746.871761	璧泉街道
376	璧山瀛嘉天下	106.22253	29.572887	35618463.855236	3273392.215741	璧泉街道
377	璧山金科小区900G	106.213102	29.590555	35617529.730670	3275341.273790	璧泉街道
378	璧山行政次中心900G	106.22733	29.54611	35618960.388718	3270428.674403	璧泉街道
379	璧山青山厂厂区十字路口FRRU_青杠支局	106.224967	29.460304	35618831.502862	3260914.039148	青杠街道
380	璧山正兴2-HLH	106.150847	29.460068	35611641.015106	3260814.543697	正兴镇
381	璧山东林村	106.205811	29.589069	35616825.010277	3275169.173789	璧泉街道
382	璧山北收费站-ELH	106.265449	29.684177	35622488.339066	3285774.414340	大路街道
383	璧山丁家镇天灯村村委-ELH	106.13883	29.39453	35610546.151646	3253537.919230	丁家街道
384	璧山来凤四平村-ELH	106.20311	29.42469	35616751.793413	3256943.918788	来凤街道
385	璧山狮子村村委-ELH	106.16315	29.57025	35612712.409656	3273040.751975	大兴镇
386	璧山林泉山水-ELH	106.241953	29.584778	35620331.999185	3274730.419733	璧城街道
387	璧山柑子湾-ELH	106.25696	29.67606	35621676.360318	3284865.598221	璧城街道
388	璧山翰林山庄-ELH	106.22177	29.41061	35618579.083153	3255401.898117	健龙镇
389	璧山丁家高速FRRU(800)_丁家支局	106.163829	29.425987	35612938.187062	3257049.007469	丁家街道
390	璧山东门口-ELH	106.18994	29.41654	35615482.876785	3256027.333937	健龙镇
391	璧山塘坊后山-ELH	106.24225	29.50176	35620459.181823	3265527.496261	青杠街道
392	璧山平正村马家坡-ELH	106.11456	29.35108	35608236.070030	3248698.617656	三合镇
393	璧山海棠池-ELH	106.28091	29.76521	35623885.406358	3294774.367484	七塘镇



序号	现网站址名称	google坐标		大地2000坐标		所属乡镇
		经度	纬度	X轴	Y轴	
394	璧山前进村委-ELH	106.32232	29.82827	35627810.611770	3301810.637030	八塘镇
395	璧山二郎村委-ELH	106.07561	29.34647	35604458.061195	3248152.148913	三合镇
396	狮子众泰楼面机房	106.211683	29.534235	35617457.395283	3269096.319155	璧泉街道
397	璧山丹凤基站	106.156802	29.502202	35612172.320198	3265491.051173	大兴镇
398	BS3080_璧山河边侵河村FCRRU(800)_河边支局	106.124423	29.632097	35608892.932862	3279859.932396	福禄镇
399	璧山八塘新街	106.288889	29.835833	35624569.628205	3302612.466135	八塘镇
400	璧山斑竹村-ELH	106.129595	29.599238	35609429.334591	3276222.151320	福禄镇
401	璧山补点6	106.217593	29.595416	35617959.212644	3275884.715586	璧城街道
402	璧山大路三担	106.22438	29.73665	35618451.155614	3291548.815872	大路街道
403	璧山登云公园	106.201728	29.581584	35616437.992626	3274335.296392	璧泉街道
404	璧山丁家金宝村-ELH	106.165472	29.396471	35613130.324284	3253778.617430	丁家街道
405	璧山丁家沙湾-ELH	106.185922	29.405383	35615105.476610	3254786.553375	健龙镇
406	璧山丁家石堡丘-ELH	106.143878	29.386252	35611045.186622	3252625.063692	丁家街道
407	璧山丁家石窖村-ELH	106.154203	29.388546	35612045.071502	3252889.228209	丁家街道
408	璧山丁家石桥村-ELH	106.194983	29.410487	35615979.207434	3255361.331482	健龙镇
409	璧山丁家渝隆路	106.150691	29.41416	35611676.118887	3255725.278788	丁家街道
410	璧山定林白树堡-ELH	106.135406	29.381017	35610228.330099	3252036.716867	丁家街道
411	璧山交易中心D-ELH	106.226692	29.566142	35618875.088510	3272648.731370	璧泉街道
412	璧山来凤蔡家桥-ELH	106.215934	29.418847	35618003.106147	3256309.097775	来凤街道
413	璧山来凤四平下道口-ELH	106.208608	29.422915	35617287.409005	3256752.667793	来凤街道
414	璧山来凤孙河村-ELH	106.220029	29.425473	35618392.861533	3257047.779253	来凤街道
415	璧山莲生-ELH	106.183041	29.510671	35614707.289719	3266455.484148	大兴镇
416	璧山七塘中学-ELH	106.28054	29.77943	35623832.119823	3296350.438611	七塘镇
417	璧山三合断桥-ELH	106.075704	29.363241	35604450.078131	3250011.329531	三合镇
418	璧山三合天官庙-ELH	106.095293	29.369221	35606346.060795	3250691.900261	丁家街道
419	璧山三合桐子林-ELH	106.06528	29.360169	35603440.958818	3249661.518381	三合镇
420	璧山三合圆门寺-ELH	106.096743	29.368518	35606487.587326	3250615.292004	丁家街道
421	璧山石河-ELH	106.23841	29.50212	35620086.367601	3265563.434491	青杠街道
422	璧山吴发科技美化树-ELH	106.166578	29.353433	35613285.345165	3249008.756303	健龙镇
423	璧山新七莲花坡-ELH	106.175012	29.438583	35614009.392977	3258456.222163	丁家街道
424	璧山兴旺西	106.227785	29.60093	35618940.210482	3276506.399906	璧城街道
425	璧山沿河东路南段	106.222972	29.58671	35618490.539939	3274925.063072	璧泉街道
426	璧山渝永高速服务区-ELH	106.175899	29.399376	35614139.284026	3254110.802913	健龙镇

序号	现网站址名称	google坐标		大地2000坐标		所属乡镇
		经度	纬度	X轴	Y轴	
427	璧山云雾山隧道	106.192718	29.771813	35615347.546362	3295414.951841	大路街道
428	璧山正兴14-HLH	106.090309	29.428593	35605800.627165	3257268.928244	丁家街道
429	璧山正兴4-HLH	106.14268	29.45387	35610855.437943	3260119.665278	正兴镇
430	璧山正兴8-HLH	106.12361	29.44353	35609016.318023	3258955.436817	正兴镇
431	中国重庆璧山马坊三叉路	106.07673	29.39931	35604512.839308	3254010.579150	丁家街道
432	璧山广电	106.22151	29.58823	35618347.105484	3275092.075757	璧泉街道
433	璧山缙云水泥厂-ELH	106.23365	29.436439	35619701.899676	3258277.337549	来凤街道
434	璧山青杠16-HLH	106.16485	29.46839	35612990.283802	3261750.585749	来凤街道
435	璧山青杠5-HLH	106.21995	29.50487	35618292.996355	3265849.375946	青杠街道
436	璧山正兴13-HLH	106.09886	29.43243	35606626.436939	3257702.063324	丁家街道
437	璧山正兴1-HLH	106.15656	29.46271	35612192.350982	3261112.912561	正兴镇
438	璧山正兴3-HLH	106.14834	29.45676	35611401.414862	3260445.435185	正兴镇
439	璧山正兴5-HLH	106.13952	29.45048	35610552.529514	3259740.865135	正兴镇
440	璧山正兴7-HLH	106.12845	29.44598	35609483.312334	3259231.567414	正兴镇
441	璧山正兴9-HLH	106.11862	29.44149	35608534.310333	3258724.636768	正兴镇
442	璧山云房	106.085899	29.405738	35605396.253131	3254731.387803	丁家街道
443	璧山东林中学	106.20808	29.601342	35617030.689184	3276532.025579	璧城街道
444	璧山二郎-ELH	106.04681	29.34321	35601664.214769	3247765.381379	三合镇
445	璧山芝麻湾微-ELH	106.06323	29.36788	35603234.108545	3250514.483236	丁家街道
446	璧山丁家5-HLH璧山丁家5-HLH	106.06452	29.41525	35603311.481942	3255766.694707	丁家街道
447	璧山新民-ELH	106.06952	29.41987	35603792.064286	3256283.273512	丁家街道
448	璧山丁家4-HLH	106.070371	29.41687	35603877.706908	3255951.472841	丁家街道
449	璧山马坊FRRU_丁家支局	106.07062	29.39801	35603921.057792	3253861.014374	丁家街道
450	璧山尖山-ELH	106.07415	29.51201	35604147.207153	3266501.455517	正兴镇
451	璧山马坊中学FRRU_丁家支局	106.07678	29.39554	35604521.548573	3253592.709751	丁家街道
452	璧山丁家2-HLH	106.08186	29.42186	35604987.632732	3256514.916853	丁家街道
453	璧山石龙-ELH	106.08217	29.30927	35605133.329834	3244034.351385	广普镇
454	璧山湾塘-ELH	106.082385	29.472473	35604986.469969	3262126.016457	正兴镇
455	璧山打锣坡-ELH	106.08416	29.39384	35605239.709891	3253410.892163	丁家街道
456	璧山燃灯山-ELH	106.08581	29.54931	35605239.177234	3270646.841686	正兴镇
457	璧山会兴FRRU_大兴支局	106.09222	29.45561	35605958.010515	3260265.595079	正兴镇
458	璧山广普坪中村村委会FRRU_丁家支局	106.094276	29.310735	35606307.989570	3244207.685750	广普镇
459	璧山凉伞-ELH	106.097222	29.293889	35606611.713553	3242342.962464	广普镇

序号	现网站址名称	google坐标		大地2000坐标		所属乡镇
		经度	纬度	X轴	Y轴	
460	璧山龙凤村	106.0976	29.37505	35606563.998231	3251340.162490	丁家街道
461	璧山高古FRRU_丁家支局	106.10045	29.41136	35606802.770096	3255367.837239	丁家街道
462	璧山正兴12-ELH	106.10312	29.43499	35607037.141692	3257989.752658	正兴镇
463	璧山福禄镇西FDD	106.1078	29.60166	35607315.245848	3276470.279493	福禄镇
464	璧山鹿家-ELH	106.108418	29.479457	35607504.344787	3262923.980078	正兴镇
465	璧山正石路FRRU_大兴支局	106.108795	29.480338	35607539.981795	3263021.991127	正兴镇
466	璧山云坪坪上-ELH	106.11011	29.33171	35607824.285831	3246547.295316	广普镇
467	璧山正兴镇团结村村委-ELH	106.11132	29.45621	35607810.417440	3260349.632305	正兴镇
468	璧山麒麟村FRRU(800)_丁家支局	106.11209	29.36617	35607980.269858	3250369.098804	三合镇
469	璧山丁家镇三五村村委-ELH	106.11366	29.42925	35608065.996323	3257363.176254	丁家街道
470	璧山高桥村村委-ELH	106.11371	29.54684	35607946.107831	3270398.630699	大兴镇
471	璧山定林花场-ELH	106.11682	29.39055	35608413.721050	3253076.077410	丁家街道
472	璧山大面坡-ELH	106.11805	29.49171	35608425.556307	3264291.217765	正兴镇
473	璧山梅江-ELH	106.11888	29.55964	35608433.572880	3271822.401365	大兴镇
474	璧山朝阳村	106.119349	29.515278	35608526.398379	3266905.061666	正兴镇
475	璧山定林FRRU_丁家支局	106.121847	29.370968	35608922.597429	3250910.030071	丁家街道
476	璧山定林-ELH	106.12359	29.37056	35609092.275535	3250866.428777	丁家街道
477	璧山云坪小学FRRU_丁家支局	106.128611	29.314444	35609639.863193	3244650.519051	广普镇
478	璧山金堂水库-ELH	106.12906	29.46706	35609519.851047	3261568.954191	正兴镇
479	璧山护普村六组-ELH	106.13117	29.34578	35609854.878856	3248126.595257	广普镇
480	璧山马鞍-ELH	106.13309	29.36583	35610019.803844	3250351.003890	广普镇
481	璧山露德堂景区-ELH	106.13377	29.47641	35609966.664081	3262609.886144	正兴镇
482	璧山大石塔村	106.13545	29.32127	35610296.945551	3245413.625907	广普镇
483	璧山丁家信用社2	106.13678	29.40442	35610336.465224	3254632.323057	丁家街道
484	璧山福禄-ELH	106.13787	29.60547	35610224.249683	3276920.848863	福禄镇
485	璧山气井-ELH	106.140556	29.508056	35610590.512638	3266124.443188	大兴镇
486	璧山浸河-ELH	106.142451	29.658153	35610610.451545	3282765.523588	福禄镇
487	璧山丁家二-ELH	106.14303	29.41056	35610936.467163	3255318.893460	丁家街道
488	璧山独耳村村委FRRU(800)_大兴支局	106.14346	29.49223	35610889.352969	3264372.808697	大兴镇
489	璧山河嘴坡	106.14354	29.36074	35611040.061890	3249796.647955	广普镇
490	璧山沙磅-ELH	106.14597	29.43895	35611190.899550	3258468.848254	正兴镇
491	璧山沙榜村委会-ELH	106.146788	29.435242	35611274.317739	3258058.580159	正兴镇
492	璧山白鹤-ELH	106.14744	29.34993	35611430.552440	3248602.036937	广普镇

序号	现网站址名称	google坐标		大地2000坐标		所属乡镇
		经度	纬度	X轴	Y轴	
493	丁家新车站FRRU_丁家支局	106.151445	29.415684	35611747.633057	3255894.942911	丁家街道
494	璧山拱桥-ELH	106.15154	29.59156	35611563.848926	3275391.897033	福禄镇
495	璧山丁家支局名豪	106.15172	29.41304	35611777.217579	3255602.107626	丁家街道
496	璧山丁家走马村委-ELH	106.15216	29.40223	35611831.757504	3254404.195326	丁家街道
497	璧山丁家场镇FRRU_丁家支局	106.15456	29.41365	35612052.196608	3255672.453650	丁家街道
498	璧山沙榜微-ELH	106.15465	29.44894	35612022.187415	3259584.600354	正兴镇
499	璧山福禄下道口	106.15468	29.63817	35611816.614982	3280561.992774	福禄镇
500	璧山广普山-ELH	106.15519	29.30535	35612232.034997	3243667.624478	广普镇
501	璧山汇祥-ELH	106.15734	29.41784	35612317.411248	3256139.607620	丁家街道
502	璧山文家堡-ELH	106.15746	29.57411	35612156.727515	3273463.148341	大兴镇
503	璧山大福北	106.15876	29.32795	35612554.089865	3246176.328705	广普镇
504	璧山来凤魁塘FRRU_来凤支局	106.158983	29.450109	35612441.308539	3259718.363643	来凤街道
505	璧山丹凤FRRU(800)_大兴支局	106.15974	29.50587	35612453.177227	3265900.507413	大兴镇
506	璧山大兴-ELH	106.15981	29.55226	35612408.651064	3271043.199237	大兴镇
507	璧山青杠水厂微-ELH	106.16041	29.46858	35612559.363884	3261767.348159	来凤街道
508	璧山丁家民生燃气公司	106.16062	29.415707	35612638.103858	3255906.318208	丁家街道
509	璧山大兴FDD	106.161201	29.553611	35612541.978863	3271194.313744	大兴镇
510	璧山青龙湖FRRU(800)_大路支局	106.164622	29.713801	35612695.055834	3288955.989967	大路街道
511	璧山土田微-ELH	106.16523	29.64394	35612831.890904	3281211.875025	河边镇
512	璧山圣灯-ELH	106.16654	29.58056	35613029.446301	3274186.986059	大兴镇
513	璧山凤凰微-ELH	106.16721	29.38483	35613311.944357	3252489.849184	丁家街道
514	璧山大兴迁改房RRU_大兴支局	106.170369	29.547358	35613437.576654	3270510.044955	大兴镇
515	璧山船形村-ELH	106.170442	29.55087	35613440.729812	3270899.445488	大兴镇
516	璧山莲花坝村	106.171621	29.408271	35613714.106477	3255092.677324	丁家街道
517	璧山红花微-ELH	106.17226	29.6025	35613559.136628	3276624.786144	福禄镇
518	璧山画眉村村委-ELH	106.17742	29.34327	35614349.627916	3247892.708619	健龙镇
519	璧山望城坡-ELH	106.17746	29.56029	35614110.385472	3271950.594301	大兴镇
520	璧山大鹏-ELH	106.18166	29.53873	35614541.760430	3269564.650503	大兴镇
521	璧山洋河-ELH	106.183889	29.733889	35614536.750237	3291201.887439	大路街道
522	璧山林业局-ELH	106.18913	29.539582	35615264.936459	3269666.488008	大兴镇
523	璧山复兴村委-ELH	106.18929	29.67678	35615124.445307	3284876.167173	河边镇
524	璧山河边FRRU_河边支局	106.1902	29.6597	35615232.012463	3282983.598569	河边镇
525	璧山三江-ELH	106.19231	29.76804	35615312.408299	3294996.266044	大路街道

序号	现网站址名称	google坐标		大地2000坐标		所属乡镇
		经度	纬度	X轴	Y轴	
526	璧山东林寺-ELH	106.19298	29.60141	35615567.715172	3276524.420581	璧城街道
527	璧山新建2ELH	106.193253	29.434088	35615784.518934	3257975.908473	来凤街道
528	璧山茅山路路口-ELH	106.194111	29.577141	35615704.977778	3273835.135999	璧泉街道
529	璧山大际-ELH	106.19471	29.49376	35615858.050166	3264592.355085	青杠街道
530	璧山黛山大道杨侯村FRRU_城区支局	106.19534	29.53154	35615876.100374	3268781.151655	大兴镇
531	璧山赵家坡	106.19597	29.52404	35615945.731628	3267950.352233	青杠街道
532	璧山葡萄园-ELH	106.19601	29.51201	35615963.327601	3266616.783891	大兴镇
533	璧山茅山路	106.19646	29.56149	35615950.486234	3272102.446301	璧泉街道
534	璧山黄角桥-ELH	106.19856	29.70865	35615985.241681	3288418.526527	大路街道
535	璧山来凤部队FRRU(S)_来凤支局	106.200103	29.43678	35616446.170860	3258281.155492	来凤街道
536	璧山人民广场2	106.200327	29.577545	35616306.867591	3273886.136103	璧泉街道
537	璧山秀湖鹭岛	106.200621	29.587613	35616323.809313	3275002.549183	璧泉街道
538	璧山深沟FRRU_大路支局	106.201198	29.769165	35616170.763101	3295129.900863	大路街道
539	璧山登云公园FRRU_城区支局	106.20153	29.58156	35616418.834079	3274332.437131	璧泉街道
540	璧山龙江-ELH	106.20198	29.39828	35616672.293743	3254015.099227	健龙镇
541	璧山来凤支局海兰汇景景区	106.20203	29.44362	35616625.342202	3259041.335647	来凤街道
542	璧山南雁-ELH	106.20237	29.61388	35616463.087691	3277916.219923	河边镇
543	璧山龙江FRRU_来凤支局	106.202615	29.398902	35616733.225307	3254084.686153	健龙镇
544	璧山大坡顶-ELH	106.20381	29.47843	35616758.175246	3262902.020395	青杠街道
545	璧山东岳村新建1	106.204415	29.574942	35616706.002923	3273601.676760	璧泉街道
546	璧山成渝高速4-ELH	106.20501	29.44049	35616918.082398	3258697.342922	来凤街道
547	璧山双龙-ELH	106.205591	29.51203	35616892.334745	3266628.593756	青杠街道
548	璧山嘉陵厂内路FRRU_城区支局	106.20645	29.56382	35616916.019921	3272370.763061	璧泉街道
549	璧山苏家院子	106.20728	29.55147	35617010.693558	3271002.506009	璧泉街道
550	璧山新建3-ELH	106.208271	29.545533	35617113.595408	3270345.343113	璧泉街道
551	璧山中学新校区	106.20883	29.573477	35617135.533910	3273443.717431	璧泉街道
552	璧山来凤解放东路	106.21175	29.438463	35617574.428759	3258479.418542	来凤街道
553	璧山新水厂	106.21194	29.60056	35617405.554737	3276449.235870	璧城街道
554	璧山秀湖公园塔楼FRRU_城区支局	106.21197	29.58561	35617425.776409	3274791.932988	璧泉街道
555	璧山嘉陵工业公司厂区	106.21255	29.56858	35617501.699986	3272904.605535	璧泉街道
556	璧山中学天文馆	106.213286	29.575739	35617564.732032	3273698.983935	璧泉街道
557	璧山嘉陵	106.214171	29.56438	35617663.663836	3272440.643708	璧泉街道
558	璧山中学新校区2	106.21444	29.57277	35617680.004459	3273371.015596	璧泉街道

序号	现网站址名称	google坐标		大地2000坐标		所属乡镇
		经度	纬度	X轴	Y轴	
559	来凤卫生院FRRU_来凤支局	106.215113	29.43444	35617905.410398	3258036.842213	来凤街道
560	璧山华夏精密模架FRRU_城区支局	106.21535	29.55989	35617783.137865	3271944.086821	璧泉街道
561	璧山职高	106.21545	29.5949	35617752.184219	3275825.335065	璧城街道
562	璧山站前广场	106.21573	29.50533	35617883.237283	3265896.085697	青杠街道
563	璧山北城鑫泰美化树D-ELH	106.21758	29.59981	35617952.839664	3276371.815065	璧城街道
564	璧山规划展览馆	106.21784	29.584606	35617995.723340	3274686.586570	璧泉街道
565	璧山高洞子FRRU_城区支局	106.21815	29.55685	35618058.050331	3271609.922070	璧泉街道
566	璧山台商工业园2	106.218196	29.55446	35618065.287939	3271345.018345	璧泉街道
567	璧山东林雅苑D-ELH	106.21841	29.58817	35618046.805620	3275082.265870	璧泉街道
568	璧山新房-ELH	106.218596	29.709295	35617923.530076	3288510.304899	大路街道
569	璧山凝山路口	106.218633	29.580763	35618077.036616	3274261.364520	璧泉街道
570	璧山曾家沟FRRU_城区支局	106.218985	29.606075	35618081.658946	3277067.774765	璧城街道
571	璧山北门-ELH	106.21969	29.60418	35618152.166410	3276858.415578	璧城街道
572	璧山江山印务-ELH	106.21973	29.61102	35618148.065063	3277616.730581	璧城街道
573	璧山大路场镇北街FRRU_大路支局	106.21979	29.728621	35618016.466841	3290654.015412	大路街道
574	璧山电大D-ELH	106.22135	29.58836	35618331.450816	3275106.324157	璧泉街道
575	璧山康宁路	106.221667	29.568611	35618385.212199	3272917.305305	璧泉街道
576	璧山河西公租房	106.221682	29.562205	35618394.138465	3272207.163127	璧泉街道
577	璧山福顺大桥2D-ELH	106.22171	29.55934	35618400.193793	3271889.583215	璧泉街道
578	璧山金冠-ELH	106.22221	29.56137	35618446.285699	3272115.135115	璧泉街道
579	璧山青杠护理学校1-ELH	106.22239	29.74859	35618244.608193	3292870.457032	大路街道
580	璧山团坝FRRU(800)_大路支局	106.22257	29.74862	35618261.986141	3292873.967247	大路街道
581	璧山白鹤林FRRU_城区支局	106.22272	29.547137	35618517.366124	3270537.866345	璧泉街道
582	璧山翰林山庄南FRRU_来凤支局	106.222893	29.405058	35618694.535944	3254787.569406	健龙镇
583	璧山宝胜村RRU_来凤支局(搬迁)	106.223651	29.416093	35618755.282286	3256011.634046	来凤街道
584	璧山大路新房FRRU_大路支局	106.2237	29.72023	35618404.646874	3289727.783894	大路街道
585	璧山璧玉广场美化树900G	106.22381	29.55681	35618606.683848	3271611.255376	璧泉街道
586	璧山欧鹏凤凰国际新城FRRU_城区支局	106.224075	29.551482	35618638.593701	3271020.874393	璧泉街道
587	璧山璧玉广场	106.224138	29.556224	35618639.159528	3271546.627594	璧泉街道
588	璧山花市-ELH	106.22443	29.54046	35618685.881700	3269799.361023	璧泉街道
589	璧山沿河西路南段桥头美化树D-ELH	106.22461	29.58463	35618651.687574	3274696.151301	璧泉街道
590	璧山安川桥D-ELH	106.22475	29.59753	35618650.155555	3276126.371076	璧城街道
591	璧山鸡冠石路灯杆D-ELH	106.22521	29.60767	35618682.846401	3277250.950443	璧城街道

序号	现网站址名称	google坐标		大地2000坐标		所属乡镇
		经度	纬度	X轴	Y轴	
592	璧山大路新区FRRU_大路支局	106.22528	29.72666	35618549.979472	3290442.238855	大路街道
593	璧山高拱村	106.22573	29.76636	35618546.798538	3294843.888586	大路街道
594	璧山北门之家-ELH	106.22575	29.60264	35618741.053147	3276693.883077	璧城街道
595	璧山沿河西路南段FRRU_城区支局	106.226143	29.578046	35618807.942748	3273967.827460	璧泉街道
596	璧山金桂苑西	106.226195	29.575505	35618815.957791	3273686.189366	璧泉街道
597	璧山南河公园美化树D-ELH	106.22625	29.57571	35618821.047504	3273708.971654	璧泉街道
598	璧山体育场D-ELH	106.22676	29.57961	35618865.899342	3274141.841983	璧泉街道
599	璧山露同缘-ELH	106.22691	29.56228	35618900.740048	3272220.819984	璧泉街道
600	璧山皮革仓库北	106.22705	29.56652	35618909.341083	3272691.002449	璧泉街道
601	璧山世纪华庭	106.22724	29.586052	35618904.859371	3274856.484682	璧泉街道
602	璧山青杠农贸市场-ELH	106.22751	29.46678	35619070.647231	3261634.544253	青杠街道
603	璧山补点9	106.227738	29.587369	35618951.568506	3275002.996006	璧泉街道
604	璧山建设宾馆北	106.228047	29.593425	35618974.402266	3275674.673219	璧城街道
605	璧山网络公司D-ELH	106.228365	29.582353	35619018.208028	3274447.572158	璧泉街道
606	璧山消防大队美化树D-ELH	106.22849	29.57061	35619044.099704	3273145.889037	璧泉街道
607	璧山金剑路1	106.22875	29.54972	35619093.801641	3270830.327005	璧泉街道
608	璧山来凤护士学院FRRU_来凤支局	106.228832	29.446183	35619222.979423	3259352.583479	来凤街道
609	璧山富民D-ELH	106.22894	29.46841	35619207.463912	3261816.703869	青杠街道
610	璧山补点2	106.228947	29.598466	35619055.681165	3276234.435991	璧城街道
611	璧山向阳农贸市场补点	106.229111	29.59128	35619080.011247	3275437.972987	璧城街道
612	璧山地房局-ELH	106.22958	29.59184	35619124.794997	3275500.535435	璧城街道
613	璧山金桂苑-ELH	106.22981	29.57346	35619168.674188	3273463.190131	璧泉街道
614	璧山金桂苑北	106.23014	29.576295	35619197.322846	3273777.812873	璧泉街道
615	BS0005_璧山大同EasyMacro_青杠支局	106.23022	29.46311	35619337.840604	3261230.474070	青杠街道
616	璧山道路运政D-ELH	106.230377	29.587978	35619206.557010	3275073.217675	璧泉街道
617	璧山电力局补点	106.23044	29.6019	35619196.289934	3276616.659101	璧城街道
618	璧山大宏鼎建材市场T	106.23062	29.55844	35619264.818821	3271798.929261	璧泉街道
619	璧山璧永路璧山水电局家属楼	106.231201	29.598566	35619273.939701	3276247.837872	璧城街道
620	璧山检察院-ELH	106.23143	29.59393	35619301.582340	3275734.131658	璧城街道
621	璧山教委D-ELH	106.23161	29.59267	35619320.505235	3275594.634678	璧城街道
622	璧山狮子桥	106.23192	29.51911	35619437.042535	3267440.221191	青杠街道
623	璧山福利桥美化树D-ELH	106.23204	29.56716	35619392.190934	3272767.073452	璧泉街道
624	璧山机电校教学楼	106.232108	29.551355	35619417.371457	3271015.027937	璧泉街道

序号	现网站址名称	google坐标		大地2000坐标		所属乡镇
		经度	纬度	X轴	Y轴	
625	璧山金源电缆	106.23218	29.544056	35619432.933109	3270205.948558	璧泉街道
626	璧山新堰-ELH	106.23221	29.62008	35619346.348682	3278633.898711	璧城街道
627	璧山万福来鞋材FRRU(S)城区支局	106.2325	29.54806	35619459.243375	3270650.153422	璧泉街道
628	璧山杨柳	106.232596	29.482797	35619545.239766	3263415.351686	青杠街道
629	璧山永嘉大道东	106.23278	29.57088	35619459.527864	3273180.228265	璧泉街道
630	璧山璧泉中学FRRU城区支局	106.23293	29.5926	35619448.481774	3275588.233121	璧城街道
631	璧山双星D-ELH	106.23341	29.57691	35619513.477938	3273849.353941	璧泉街道
632	璧山荷香苑	106.233911	29.53286	35619613.909078	3268966.563169	璧泉街道
633	璧山青杠一楼	106.23415	29.47546	35619704.591890	3262603.590510	青杠街道
634	璧山机电学院还建房FRRU(S)城区支局	106.234238	29.558352	35619615.586868	3271792.895240	璧泉街道
635	璧山交职校-ELH	106.234256	29.609106	35619557.483498	3277419.438148	璧城街道
636	璧山西部鞋都D-ELH	106.23438	29.59497	35619586.175799	3275852.462750	璧城街道
637	璧山消防队-ELH	106.234922	29.59071	35619643.716131	3275380.762788	璧城街道
638	璧山特恩斯酒店	106.23495	29.46558	35619793.809018	3261509.146708	青杠街道
639	璧山大塘村FRRU河边支局	106.235458	29.639802	35619637.648903	3280823.618815	璧城街道
640	璧山统一	106.235596	29.503495	35619811.858092	3265712.961694	青杠街道
641	璧山交通行业培训中心	106.235773	29.607618	35619706.199123	3277256.045046	璧城街道
642	璧山芋荷路	106.236077	29.586302	35619760.831926	3274893.288775	璧泉街道
643	璧山新胜社区六楼	106.236161	29.524917	35619841.403770	3268088.336857	璧泉街道
644	璧山塘坊西二路FRRU青杠支局	106.236331	29.499843	35619887.437129	3265308.867517	青杠街道
645	璧山韦家糟房FRRU青杠支局	106.236831	29.496032	35619940.417494	3264886.905266	青杠街道
646	璧山青云路	106.23694	29.48163	35619967.958065	3263290.451026	青杠街道
647	璧山红岩-ELH	106.23704	29.75854	35619650.027535	3293988.624461	大路街道
648	璧山机电学院宿舍楼FRRU城区支局	106.237148	29.557287	35619898.888528	3271677.832241	璧泉街道
649	璧山新堰村FRRU城区支局	106.237374	29.625652	35619839.955658	3279256.936231	璧城街道
650	璧山天宇鸿图-ELH	106.238699	29.49926	35620117.769581	3265246.680402	青杠街道
651	璧山富吉加气站-ELH	106.23876	29.60675	35619996.593469	3277162.906948	璧城街道
652	璧山民生	106.23925	29.49041	35620181.654062	3264266.161211	青杠街道
653	璧山民生新城FRRU青杠支局	106.23929	29.48703	35620189.523685	3263891.504736	青杠街道
654	BS0005_璧山青杠安置房EasyMacro_青杠支局	106.239441	29.4839	35620207.864323	3263544.677392	青杠街道
655	璧山中控楼-ELH	106.24215	29.46636	35620491.364798	3261603.043496	青杠街道
656	璧山大堂村村委-ELH	106.24287	29.74675	35620228.039380	3292687.624532	大路街道
657	璧山璧山隧道东FRRU城区支局	106.244167	29.578056	35620554.519108	3273987.524371	璧泉街道



序号	现网站址名称	google坐标		大地2000坐标		所属乡镇
		经度	纬度	X轴	Y轴	
658	璧山红岩湾-ELH	106.24431	29.60614	35620534.981771	3277101.039561	璧城街道
659	璧山跃进村委-ELH	106.24499	29.77685	35620397.133545	3296026.774652	七塘镇
660	璧山三角滩FRRU_城区支局	106.246088	29.61407	35620697.780468	3277982.004381	璧城街道
661	璧山龙井-ELH	106.24721	29.66029	35620751.302941	3283107.116313	璧城街道
662	璧山沙坝湾-ELH	106.248707	29.668066	35620886.950242	3283970.728810	璧城街道
663	璧山依凤FRRU_大路支局	106.251702	29.798222	35621020.553575	3298403.150134	七塘镇
664	璧山渝遂高速新建3-ELH	106.25195	29.697806	35621165.249032	3287271.118063	大路街道
665	璧山七塘血橙基地-ELH	106.25573	29.78331	35621428.035967	3296754.204311	七塘镇
666	璧山缙云台-ELH	106.25601	29.51526	35621777.417378	3267038.408003	青杠街道
667	璧山凉水村委-ELH	106.25613	29.81796	35621424.857469	3300596.017105	七塘镇
668	璧山蒲元蒲新街FRRU_河边支局	106.25739	29.64809	35621751.670055	3281765.282688	璧城街道
669	璧山凉亭-ELH	106.25792	29.59987	35621861.016350	3276420.176059	璧城街道
670	璧山保家新建1	106.25918	29.699892	35621862.516488	3287509.972886	大路街道
671	黛山大道东北段FRRU_河边支局	106.26002	29.6778	35621970.498571	3285061.718006	璧城街道
672	璧山水天池-ELH	106.26075	29.61621	35622115.499071	3278234.600695	璧城街道
673	璧山三叉坝-ELH	106.26431	29.48473	35622618.999742	3263662.633148	青杠街道
674	璧山隧道口-ELH	106.269289	29.582327	35622983.759549	3274487.366399	璧城街道
675	璧山六塘电信FRRU(800)_大路支局	106.271896	29.7298	35623056.774737	3290839.093972	大路街道
676	璧山梨树湾	106.27361	29.81222	35623121.751325	3299978.214968	八塘镇
677	璧山云家山-ELH	106.27438	29.69911	35623334.640512	3287439.397503	大路街道
678	璧山八塘场镇路口FRRU_大路支局	106.29218	29.83866	35624884.209574	3302929.444047	八塘镇
679	璧山八塘FDD	106.29269	29.83323	35624940.261789	3302328.005681	八塘镇
680	璧山石庙-ELH	106.30088	29.85922	35625699.341848	3305218.286003	八塘镇
681	璧山江兴村-ELH	106.30571	29.84127	35626188.664724	3303233.554067	八塘镇
682	璧山崇兴FRRU_大路支局	106.31228	29.78553	35626894.050303	3297061.208483	七塘镇
683	璧山五龙-ELH	106.31359	29.81764	35626980.165720	3300622.492462	八塘镇
684	璧山五龙FRRU_大路支局	106.314761	29.819239	35627091.349214	3300801.055758	八塘镇
685	璧山武装部-ELH	106.31889	29.850556	35627450.650306	3304277.564257	八塘镇
686	璧山石庙村	106.31931	29.86436	35627473.790577	3305808.410699	八塘镇
687	璧山老石FRRU_大路支局	106.32301	29.84991	35627849.741743	3304210.516586	八塘镇
688	璧山帅家湾-ELH	106.23254	29.64271	35619351.626656	3281142.988169	璧城街道
689	璧山丁家3-HGH	106.075271	29.42067	35604349.389189	3256377.087904	丁家街道
690	璧山桂花-ELH	106.087781	29.42453	35605559.503184	3256816.240115	丁家街道

序号	现网站址名称	google坐标		大地2000坐标		所属乡镇
		经度	纬度	X轴	Y轴	
691	璧山龙潭-ELH	106.090581	29.495373	35605757.709966	3264671.996379	正兴镇
692	璧山坪中-ELH	106.0917	29.31032	35606058.146595	3244159.344893	广普镇
693	璧山骑龙-ELH	106.10166	29.3892	35606943.402433	3252912.441190	丁家街道
694	璧山石坝-ELH	106.10471	29.53655	35607084.574052	3269249.598960	正兴镇
695	璧山正兴高铁FRRU_大兴支局	106.10788	29.43708	35607496.838559	3258225.817373	正兴镇
696	璧山梅江FRRU_来凤支局	106.1188	29.5593	35608426.182489	3271784.635629	大兴镇
697	璧山太平-ELH	106.12014	29.62244	35608488.473238	3278785.367649	福禄镇
698	璧山来凤农行-ELH	106.12193	29.29207	35609014.560909	3242164.075743	广普镇
699	璧山凉风村	106.126964	29.415593	35609371.690196	3255861.649332	丁家街道
700	璧山独耳岩-ELH	106.1308	29.49137	35609662.466986	3264265.475201	大兴镇
701	璧山和平FDD	106.140116	29.634469	35610410.211199	3280137.738879	福禄镇
702	璧山双柏-ELH	106.14359	29.56549	35610822.058913	3272494.241566	大兴镇
703	璧山成渝高速5-ELH	106.145909	29.410334	35611216.153219	3255296.581792	丁家街道
704	璧山河边龙宝村FRRU_河边支局	106.15056	29.63848	35611417.274474	3280592.388815	福禄镇
705	璧山金宝小学FRRU(800)_丁家支局	106.157134	29.396783	35612320.568685	3253805.150100	丁家街道
706	璧山小河-ELH	106.16001	29.365833	35612633.840264	3250376.991780	广普镇
707	璧山大富微-ELH	106.16272	29.31761	35612950.158011	3245033.925544	广普镇
708	璧山大兴镇规划点	106.163413	29.557897	35612751.618432	3271671.591573	大兴镇
709	璧山丁家石堰村	106.164	29.421978	35612959.218209	3256604.756569	丁家街道
710	璧山龙宝-ELH	106.16555	29.62156	35612887.837384	3278731.182861	福禄镇
711	璧山丹凤酒厂-ELH	106.16611	29.49793	35613079.705941	3265026.486489	大兴镇
712	璧山来凤魁塘村	106.16724	29.44823	35613244.523783	3259518.063829	来凤街道
713	璧山青杠2(青杠鹿河村1队)	106.172311	29.47473	35613706.976095	3262460.673458	来凤街道
714	璧山鹰嘴村FRRU_城区支局	106.17404	29.57921	35613757.709433	3274044.657353	璧泉街道
715	璧山渝蓉高速新建2-ELH	106.17455	29.64321	35613735.253300	3281140.064531	河边镇
716	璧山健龙FRRU_来凤支局	106.17741	29.38345	35614303.768535	3252346.813508	丁家街道
717	璧山站前广场2-ELH	106.17836	29.591479	35614162.510465	3275409.011695	璧城街道
718	璧山画眉村	106.18153	29.33313	35614760.174700	3246772.679532	健龙镇
719	璧山鹿鸣FRRU_青杠支局	106.18358	29.46797	35614807.697616	3261722.347014	来凤街道
720	璧山水库-ELH	106.186698	29.634143	35614921.964106	3280146.900701	河边镇
721	璧山青杠12-HGH	106.188481	29.48604	35615262.682386	3263730.358249	来凤街道
722	璧山河边马家堡FRRU_河边支局	106.190278	29.64444	35615256.954149	3281291.969379	河边镇
723	璧山大鹏	106.19054	29.54447	35615396.068577	3270209.757379	大兴镇

序号	现网站址名称	google坐标		大地2000坐标		所属乡镇
		经度	纬度	X轴	Y轴	
724	璧山大姆山-ELH	106.191944	29.3475	35615755.506050	3248375.916615	健龙镇
725	璧山新建1-ELH	106.19589	29.56627	35615889.784826	3272631.776578	璧泉街道
726	璧山东岳村新建2	106.19838	29.57404	35616122.208722	3273495.629632	璧泉街道
727	璧山河边电信局FDD	106.19891	29.655062	35616080.679042	3282478.135826	河边镇
728	璧山青杠10-HLH	106.199181	29.49108	35616294.723792	3264299.719951	青杠街道
729	璧山黛山大道东FRRU_城区支局	106.19981	29.51721	35616325.849980	3267197.035274	大兴镇
730	璧山聚金大道十字路口FRRU_城区支局	106.20148	29.55464	35616444.874240	3271348.095209	璧泉街道
731	璧山铁山路2美化树-ELH	106.201671	29.54825	35616470.715551	3270639.907121	璧泉街道
732	璧山青杠8-HLH	106.206611	29.49808	35617007.281825	3265083.165845	青杠街道
733	璧山虎溪电机工业公司FRRU_城区支局	106.20741	29.56069	35617012.667912	3272024.745208	璧泉街道
734	璧山渝蓉高速新建1-ELH	106.208466	29.641887	35617021.220147	3281027.184968	河边镇
735	璧山黛山大道渝西国际广场	106.20954	29.59461	35617179.917622	3275787.200867	璧泉街道
736	璧山企业天地路口FRRU_城区支局	106.211788	29.55167	35617447.415414	3271029.227682	璧泉街道
737	璧山凝山路桥头	106.21382	29.58123	35617610.112882	3274308.247465	璧泉街道
738	璧山大路服务区美化塔D-ELH	106.21386	29.75192	35617415.536654	3293230.917580	大路街道
739	璧山江山印务西南	106.2146	29.60843	35617654.121526	3277324.389357	璧城街道
740	璧山黛山大道中段FRRU_城区支局	106.21667	29.61639	35617845.390190	3278208.927948	璧城街道
741	璧山北城鑫泰灯杆900G	106.21783	29.602319	35617974.139526	3276650.213749	璧城街道
742	璧山京庆重机厂	106.218022	29.564389	35618036.877568	3272445.550572	璧泉街道
743	璧山春和景明	106.21804	29.57048	35618031.537673	3273120.805748	璧泉街道
744	璧山秋实学府FRRU_城区支局	106.218147	29.57489	35618036.776570	3273609.799293	璧泉街道
745	璧山水务局D-ELH	106.218255	29.593333	35618025.776703	3275654.470636	璧城街道
746	璧山聚金大道规划1	106.21836	29.54194	35618095.740819	3269957.245041	璧泉街道
747	璧山绿岛新都灯杆900G	106.22119	29.58129	35618324.196640	3274322.391548	璧泉街道
748	璧山妇幼保健院FDD	106.2212	29.57791	35618329.108575	3273947.700380	璧泉街道
749	璧山兴旺正街美化树-ELH	106.221943	29.624457	35618346.739155	3279108.600555	璧城街道
750	璧山湿地公园南门	106.221963	29.554339	35618430.548282	3271335.440134	璧泉街道
751	大路高速路口FRRU_大路支局	106.222101	29.732186	35618235.895625	3291051.597537	大路街道
752	璧山盐井河-ELH	106.222561	29.66268	35618361.871033	3283346.612308	河边镇
753	璧山思普宁塑胶-ELH	106.222909	29.454223	35618638.921631	3260237.822934	青杠街道
754	璧山鑫港湾美化树D-ELH	106.2247	29.581153	35618664.476437	3274310.788270	璧泉街道
755	璧山东福宏洲灯杆D-ELH	106.22501	29.60591	35618665.532673	3277055.634057	璧城街道
756	璧山教师进修校灯杆-ELH	106.22597	29.63247	35618727.391609	3280001.035306	璧城街道

序号	现网站址名称	google坐标		大地2000坐标		所属乡镇
		经度	纬度	X轴	Y轴	
757	璧山恒大金和丽景	106.22726	29.58413	35618909.050905	3274643.434933	璧泉街道
758	璧山金建路建设银行FRRU_城区支局	106.22829	29.58772	35619004.642293	3275042.473499	璧泉街道
759	璧山万豪商务宾馆	106.22841	29.56451	35619043.502186	3272469.571032	璧泉街道
760	湖上大酒店	106.22874	29.56152	35619078.992290	3272138.443170	璧泉街道
761	璧山金桂园北	106.229207	29.577421	35619105.588400	3273901.681662	璧泉街道
762	璧山石堡-ELH	106.22921	29.56641	35619118.805205	3272681.022449	璧泉街道
763	璧山安乐村-ELH	106.22952	29.42836	35619310.576486	3257377.495712	来凤街道
764	璧山惠川鞋业FRRU(S)_城区支局	106.230191	29.552319	35619230.426893	3271119.925680	璧泉街道
765	璧山碧波水岸美化树D-ELH	106.23031	29.56964	35619221.616429	3273040.224296	璧泉街道
766	璧山金剑大厦D-ELH	106.23034	29.59411	35619195.762545	3275752.965634	璧城街道
767	璧山兴旺正街美化树D-ELH	106.23126	29.60453	35619272.636449	3276909.061373	璧城街道
768	璧山湖上灯杆D-ELH	106.23158	29.55971	35619356.370899	3271940.705686	璧泉街道
769	璧山嘉木	106.23184	29.56475	35619375.642865	3272499.699025	璧泉街道
770	璧山渝遂高速新建1-ELH	106.23254	29.71553	35619265.625875	3289215.829571	大路街道
771	璧山宏康浩宇美化树D-ELH	106.23261	29.57361	35619439.839398	3273482.697075	璧泉街道
772	璧山补点3	106.23364	29.60009	35619508.442270	3276419.297814	璧城街道
773	璧山绿城上岛美化树D-ELH	106.23371	29.58441	35619533.710219	3274681.103003	璧泉街道
774	璧山狮子一楼	106.23439	29.52859	35619665.373894	3268493.693081	璧泉街道
775	璧山璧青路壳牌加油站FRRU_城区支局	106.23666	29.52049	35619895.004464	3267598.083873	璧泉街道
776	璧山青杠还建房FRRU_青杠支局	106.23712	29.50821	35619954.088164	3266237.225879	青杠街道
777	璧山青杠1-HLH	106.237281	29.51771	35619958.495263	3267290.539875	青杠街道
778	璧山四维-ELH	106.241	29.67527	35620132.213323	3284761.340531	璧城街道
779	璧山保家四维村-ELH	106.24206	29.69102	35620216.085589	3286508.494321	大路街道
780	璧山渝遂路-ELH	106.242816	29.710395	35620266.174774	3288657.208193	大路街道
781	璧山渝安厂-ELH	106.246948	29.627903	35620764.589665	3279516.421065	璧城街道
782	璧山蒲元老街FRRU_河边支局	106.2475	29.66195	35620777.399014	3283291.446893	璧城街道
783	璧山依凤场口-ELH	106.25092	29.79658	35620946.915240	3298220.293126	七塘镇
784	璧山蒲元电信-ELH	106.25614	29.64227	35621637.621786	3281118.762759	璧城街道
785	璧山三步梯微-ELH	106.26093	29.76701	35621950.665151	3294952.634488	七塘镇
786	璧山保家FRRU_大路支局	106.261766	29.693858	35622120.107640	3286843.765351	大路街道
787	璧山水天池FRRU_城区支局	106.261851	29.615552	35622222.944205	3278162.815358	璧城街道
788	璧山梳子-ELH	106.26485	29.82693	35622256.933674	3301599.683338	八塘镇
789	璧山将军FRRU_大路支局	106.27061	29.794523	35622853.341161	3298013.069908	七塘镇

序号	现网站址名称	google坐标		大地2000坐标		所属乡镇
		经度	纬度	X轴	Y轴	
790	璧山七塘FRRU(800)_大路支局	106.28358	29.778261	35624127.564369	3296224.107771	七塘镇
791	璧山五龙村南	106.29134	29.79725	35624854.478451	3298337.666533	七塘镇
792	璧山三步梯南	106.29501	29.75769	35625258.585200	3293955.900932	七塘镇
793	璧山阳岫微-ELH	106.29993	29.77003	35625719.098118	3295329.301038	七塘镇
794	璧山阳龙村	106.326402	29.804671	35628235.319715	3299198.883519	八塘镇
795	璧山前进村	106.33103	29.84018	35628637.302448	3303140.736416	八塘镇
796	璧山青杠4-HLH	106.22379	29.50801	35618661.710558	3266201.379420	青杠街道
797	璧山天星-ELH	106.06994	29.33324	35603920.805230	3246680.529681	三合镇
798	璧山二郎岗FRRU_丁家支局	106.07907	29.35744	35604782.873119	3249371.291098	三合镇
799	璧山清平村FRRU_大兴支局	106.10325	29.58706	35606889.841122	3274847.576580	大兴镇
800	璧山木架-ELH	106.11589	29.44631	35608264.298021	3259256.414069	正兴镇
801	璧山护普-ELH	106.11973	29.33733	35608752.766996	3247179.194322	广普镇
802	璧山福祿镇FRRU(800)_河边支局	106.13355	29.60722	35609803.851263	3277110.749927	福祿镇
803	璧山丁家海椒市场	106.138099	29.409889	35610458.583036	3255239.831208	丁家街道
804	璧山同心-ELH	106.138976	29.530505	35610412.924093	3268611.542166	大兴镇
805	璧山广普FRRU_丁家支局	106.14471	29.33582	35611180.732902	3247035.300947	广普镇
806	璧山河边涪陵FRRU_河边支局	106.18841	29.68768	35615026.841165	3286083.658738	河边镇
807	璧山大鹏路口美化树900G	106.19935	29.54245	35616252.375843	3269994.609248	大兴镇
808	璧山丹青路FRRU_青杠支局	106.20006	29.49078	35616380.317285	3264267.341816	青杠街道
809	璧山惠科科技FRRU_城区支局	106.20794	29.55472	35617070.919246	3271363.458603	璧泉街道
810	璧山铁山路搬迁	106.21302	29.54924	35617569.644195	3270761.089811	璧泉街道
811	璧山台商工业园1	106.21338	29.55491	35617597.972842	3271390.017912	璧泉街道
812	璧山高石村FRRU_城区支局	106.217769	29.547769	35618031.677255	3270602.834342	璧泉街道
813	璧山观音塘公租房EsayMacro_城区支局	106.217893	29.550821	35618040.149497	3270941.298473	璧泉街道
814	璧山巨立水泥厂FRRU_河边支局	106.21852	29.63415	35618003.891607	3280179.667215	河边镇
815	璧山采购中心-ELH	106.22058	29.59637	35618247.499946	3275993.516255	璧城街道
816	璧山绿岛大饭店FRRU_城区支局	106.22125	29.58456	35618326.195485	3274684.959852	璧泉街道
817	BS2004 璧山来凤邓家院FRRU(S)_来凤支局	106.22298	29.443058	35618658.800853	3259000.184158	来凤街道
818	璧山曾家三重堂FRRU_城区支局	106.22314	29.53416	35618568.181498	3269099.640039	璧泉街道
819	璧山石堡还建房美化树D-ELH	106.22379	29.56085	35618600.025551	3272059.101738	璧泉街道
820	璧山瀛嘉天下FRRU_城区支局	106.22566	29.56871	35618772.067046	3272932.359159	璧泉街道
821	璧山南河丽景-ELH	106.22635	29.57194	35618835.153715	3273291.137835	璧泉街道
822	璧山青杠3-HGH	106.227891	29.51247	35619054.165083	3266699.994893	青杠街道

序号	现网站址名称	google坐标		大地2000坐标		所属乡镇
		经度	纬度	X轴	Y轴	
823	璧山大旺桥美化树D-ELH	106.22805	29.60451	35618961.681388	3276903.546618	璧城街道
824	璧山水浒耗儿鱼D-ELH	106.22869	29.58435	35619047.356114	3274669.290212	璧泉街道
825	璧山火石	106.230886	29.705418	35619117.503219	3288093.100398	大路街道
826	璧山石板丘FRRU_大路支局	106.232303	29.778445	35619168.247258	3296190.423809	七塘镇
827	璧山天正	106.23259	29.61177	35619392.952167	3277713.050000	璧城街道
828	璧山渝西汽修FRRU_城区支局	106.23292	29.58128	35619460.848034	3274333.301660	璧泉街道
829	璧山皮鞋城四路FRRU_城区支局	106.23309	29.59779	35619457.867786	3276163.755559	璧城街道
830	璧山璧泉小学EasyMacro	106.23411	29.59842	35619555.946924	3276234.647750	璧城街道
831	璧天佑山水美化树D-ELH	106.236705	29.60257	35619802.455068	3276697.390773	璧城街道
832	璧山来凤山-ELH	106.2398	29.42126	35620316.579853	3256600.980101	来凤街道
833	璧山金剑山温泉东北	106.24052	29.58967	35620187.347106	3275271.256254	璧城街道
834	璧山大堂微-ELH	106.25557	29.72294	35621485.358372	3290061.302958	大路街道
835	璧山三台FRRU_大路支局	106.259167	29.752222	35621798.029212	3293311.343883	大路街道
836	璧山福利树FRRU(800)_大路支局	106.278996	29.680802	35623803.860250	3285414.679970	大路街道
837	璧山六塘2	106.28424	29.73276	35624247.518415	3291180.460634	大路街道
838	璧山铁厂-ELH	106.28907	29.740851	35624704.839273	3292082.653849	大路街道
839	璧山三合文化中心FDD	106.09791	29.34794	35606622.336570	3248335.236928	三合镇
840	璧山福禄FRRU_河边支局	106.16104	29.61028	35612463.520446	3277476.323283	福禄镇
841	璧山任家FRRU_大兴支局	106.161928	29.481483	35612692.345078	3263199.184837	大兴镇
842	璧山来凤东南FDD	106.17538	29.432521	35614051.877834	3257784.578382	来凤街道
843	璧山铁石村	106.204722	29.676389	35616618.841771	3284848.276142	河边镇
844	璧山龙江石膏厂FRRU_来凤支局	106.2058	29.36943	35617076.146417	3250820.759343	健龙镇
845	璧山区金科中科公园城	106.21049	29.58954	35617277.825199	3275226.109084	璧泉街道
846	璧山新石村	106.21379	29.387621	35617831.028572	3252845.358746	健龙镇
847	璧山青杠中兴还建房	106.22473	29.48516	35618779.526626	3263669.253125	青杠街道
848	璧山来凤政府D-ELH	106.22605	29.58977	35618785.197952	3275267.438060	璧泉街道
849	璧山七塘-ELH	106.27941	29.78101	35623720.893096	3296524.389176	七塘镇
850	璧山大路支局保家龙泉鞍子	106.27948	29.7174	35623805.817289	3289472.509523	大路街道
851	璧山健龙场镇FRRU_来凤支局	106.18321	29.35986	35614893.369124	3249737.453612	健龙镇
852	中国重庆璧山龙溪无线机房	106.20761	29.69161	35616880.810671	3286538.587188	河边镇
853	璧山虎峰村	106.233198	29.538738	35619537.871146	3269617.452531	璧泉街道
854	璧山党校	106.217469	29.586091	35617958.047262	3274850.834057	璧泉街道
855	璧山大路农行	106.218014	29.728273	35617845.029741	3290613.622737	大路街道

序号	现网站址名称	google坐标		大地2000坐标		所属乡镇
		经度	纬度	X轴	Y轴	
856	中国重庆璧山云坪四楼无线机房	106.126023	29.313233	35609389.724594	3244513.854677	广普镇
857	中国重庆璧山石河一楼无线机房	106.244223	29.495383	35620658.076788	3264822.602182	青杠街道
858	璧山甘棠花园	106.227306	29.609459	35618883.797094	3277451.424539	璧城街道
859	璧山天天农家乐	106.239886	29.467013	35620270.963111	3261673.092632	青杠街道
860	中国重庆璧山八塘一楼无线机房	106.29475	29.83582	35625136.152210	3302617.380656	八塘镇
861	璧山金剑山温泉	106.236766	29.587615	35619826.041434	3275039.557859	璧泉街道
862	璧山青龙湖支局	106.23264	29.57018	35619446.784432	3273102.483244	璧泉街道
863	中国重庆璧山鹿鸣一楼无线机房	106.185221	29.468105	35614966.734702	3261738.931611	来凤街道
864	中国重庆璧山塘坊一楼无线机房	106.237936	29.506836	35620034.837039	3266085.749465	青杠街道
865	中国重庆璧山福里树一楼无线机房	106.272219	29.676907	35623152.554945	3284975.642398	大路街道
866	璧山保家电信	106.255935	29.700603	35621547.585742	3287585.379129	大路街道
867	璧山缙云山隧道西	106.264582	29.64079	35622456.957540	3280963.585472	璧城街道
868	中国重庆璧山酒厂五楼无线机房	106.231607	29.59106	35619322.109442	3275416.148908	璧城街道
869	璧山甘棠社区	106.225159	29.609349	35618675.939035	3277437.030396	璧城街道
870	璧山兴旺	106.23129	29.602336	35619278.125257	3276665.867612	璧城街道
871	璧山八塘小学	106.291263	29.83935	35624794.719491	3303004.945853	八塘镇
872	璧山皮革二区	106.230727	29.596835	35619230.052985	3276055.453754	璧城街道
873	璧山青杠汇城酒店	106.23156	29.470077	35619459.670388	3262004.187362	青杠街道
874	中国重庆璧山政协家属院八楼无线机房	106.230772	29.589431	35619243.121330	3275234.701367	璧城街道
875	中国重庆璧山金堂四楼无线机房	106.129451	29.458647	35609566.824679	3260636.701908	正兴镇
876	中国重庆璧山大旺一楼传输承载机房	106.23499	29.60274	35619636.105101	3276714.466218	璧城街道
877	璧山石河三街-ELH	106.230958	29.468789	35619402.781893	3261860.786254	青杠街道
878	璧山丁家花卉丽都	106.156311	29.415509	35612220.103589	3255880.215377	丁家街道
879	璧山新县政府FRRU_城区支局	106.205234	29.579847	35616779.722149	3274146.259181	璧泉街道
880	璧山新堰	106.232302	29.626511	35619347.679568	3279346.929779	璧城街道
881	中国重庆璧山凤凰无线机房	106.167051	29.384877	35613296.455551	3252494.905015	丁家街道
882	璧山帝景	106.231963	29.586597	35619361.856342	3274921.752463	璧泉街道
883	璧山种子公司	106.2287	29.589481	35619042.301386	3275238.116304	璧泉街道
884	中国重庆璧山网络公司	106.22862	29.58213	35619043.179076	3274423.112280	璧泉街道
885	璧山来凤花园街	106.212748	29.435049	35617675.208401	3258101.963567	来凤街道
886	中国重庆璧山来凤部队一楼无线机房	106.199461	29.43522	35616385.652234	3258107.579467	来凤街道
887	璧山县农业局-ELH	106.222488	29.596619	35618432.066938	3276023.066840	璧城街道
888	璧山县委大楼FRRU_城区支局	106.223825	29.594591	35618563.974865	3275799.611378	璧城街道

序号	现网站址名称	google坐标		大地2000坐标		所属乡镇
		经度	纬度	X轴	Y轴	
889	中国重庆璧山展览馆美化树	106.217912	29.580631	35618007.324885	3274245.997772	璧泉街道
890	中国重庆璧山广普一楼无线机房	106.145538	29.333839	35611263.309845	3246816.488940	广普镇
891	中国重庆璧山海虹五楼无线机房	106.233134	29.538485	35619531.964568	3269589.339615	璧泉街道
892	璧山一天门车站	106.234184	29.589173	35619574.022946	3275209.611822	璧泉街道
893	中国重庆璧山新塔还建房七楼无线机房	106.22196	29.57599	35618404.996107	3273735.627491	璧泉街道
894	璧山新房	106.218943	29.709733	35617956.599812	3288559.215841	大路街道
895	璧山狮子火车站	106.219469	29.514319	35618235.369049	3266896.376898	青杠街道
896	璧山纱厂	106.223909	29.584513	35618583.899603	3274682.464187	璧泉街道
897	璧山国家电力	106.21167	29.560551	35617425.706116	3272013.636619	璧泉街道
898	中国重庆璧山红坪一楼无线机房	106.22091	29.73821	35618113.600394	3291718.204828	大路街道
899	中国重庆璧山秀湖公园二美化树	106.207203	29.590227	35616958.548720	3275298.950241	璧泉街道
900	中国重庆璧山塘坊还建房七楼无线机房	106.238315	29.503136	35620075.955905	3265675.967673	青杠街道
901	中国重庆璧山新璧中美化树	106.21814	29.57341	35618037.820100	3273445.721978	璧泉街道
902	中国重庆璧山石院一楼无线机房	106.10314	29.51319	35606956.950312	3266658.577581	正兴镇
903	中国重庆璧山地房局居民楼	106.22909	29.59145	35619077.776874	3275456.797417	璧城街道
904	中国重庆璧山大路一六楼无线机房	106.217435	29.730108	35617786.862271	3290816.461590	大路街道
905	中国重庆璧山紫竹二路美化树	106.225269	29.554642	35618750.630966	3271372.406098	璧泉街道
906	中国重庆璧山污水厂六楼无线机房	106.22633	29.55825	35618849.245518	3271773.467636	璧泉街道
907	璧山青山老厂	106.236846	29.453515	35619991.943408	3260173.611134	青杠街道
908	璧山远林	106.221269	29.596819	35618313.730102	3276043.994445	璧城街道
909	璧山大兴粮站-ELH	106.159608	29.555408	35612385.587653	3271391.980643	大兴镇
910	璧山江汇	106.21676	29.56812	35617910.234561	3272857.879669	璧泉街道
911	中国重庆璧山红宇六楼无线机房	106.228613	29.585408	35619038.653113	3274786.499645	璧泉街道
912	中国重庆璧山广普中学二楼无线机房	106.143636	29.338757	35611073.228275	3247359.855189	广普镇
913	中国重庆璧山职中六楼无线机房	106.215298	29.595092	35617737.234396	3275846.465598	璧城街道
914	中国重庆璧山广普中学六楼	106.140953	29.338935	35610812.436964	3247377.041008	广普镇
915	璧山青山新厂-ELH	106.235666	29.456267	35619874.221241	3260477.473971	青杠街道
916	中国重庆璧山大兴工商所九楼无线机房	106.161548	29.558046	35612570.694817	3271686.299834	大兴镇
917	璧山蓝黛宿舍-ELH	106.207005	29.563334	35616970.368672	3272317.445183	璧泉街道
918	中国重庆璧山盾之王雅苑	106.15043	29.41136	35611653.847791	3255414.637000	丁家街道
919	璧山新宇家园	106.227384	29.581487	35618924.165313	3274350.562806	璧泉街道
920	璧山展运C栋拉远	106.228983	29.540334	35619127.393702	3269790.052675	璧泉街道
921	中国重庆璧山锦城天秀美化树	106.223807	29.585266	35618573.135669	3274765.836417	璧泉街道



序号	现网站址名称	google坐标		大地2000坐标		所属乡镇
		经度	纬度	X轴	Y轴	
922	璧山新堰村	106.23243	29.626667	35619359.893351	3279364.355685	璧城街道
923	中国重庆璧山唐城美化村	106.214698	29.588673	35617686.553324	3275134.256308	璧泉街道
924	中国重庆璧山来凤花木一楼无线机房	106.190807	29.453859	35615524.763983	3260165.207188	来凤街道
925	中国重庆璧山青杠安置房七楼无线机房	106.23944	29.48704	35620204.060443	3263892.768237	青杠街道
926	中国重庆璧山教育局六楼无线机房	106.22766	29.58168	35618950.683376	3274372.241410	璧泉街道
927	中国重庆璧山正兴一楼无线机房	106.13218	29.45399	35609836.597148	3260123.022219	正兴镇
928	中国重庆璧山丁家二五楼无线机房	106.143733	29.41018	35611005.114345	3255277.437663	丁家街道
929	中国重庆璧山南山七楼无线机房	106.23819	29.61174	35619935.466584	3277715.504720	璧城街道
930	中国重庆璧山金山水岸三楼无线机房	106.22629	29.59863	35618798.068653	3276249.892213	璧城街道
931	中国重庆璧山沙坡一楼无线机房	106.209043	29.502958	35617237.515495	3265626.374188	青杠街道
932	璧山工行	106.22722	29.596527	35618890.637158	3276017.709142	璧城街道
933	中国重庆璧山来凤车站五楼无线机房	106.213692	29.441835	35617758.980449	3258855.185660	来凤街道
934	中国重庆璧山卫生局七楼无线机房	106.21684	29.58903	35617893.682946	3275176.007630	璧泉街道
935	璧山大路北街-ELH	106.218477	29.733169	35617884.104009	3291156.869391	大路街道
936	璧山同景国际	106.218955	29.577999	35618111.456988	3273955.279765	璧泉街道
937	璧山同景国际FRRU_城区支局	106.218	29.5809	35618015.539155	3274275.908162	璧泉街道
938	中国重庆璧山高速收费站	106.22335	29.638367	35618466.738277	3280652.090667	河边镇
939	中国重庆璧山来凤政府五楼无线机房	106.225447	29.589146	35618727.502702	3275197.644977	璧泉街道
940	璧山新县政府广场FRRU_城区支局	106.200785	29.577926	35616350.812312	3273928.832071	璧泉街道
941	中国重庆璧山高古一楼无线机房	106.099735	29.40912	35606735.712960	3255118.871623	丁家街道
942	璧山静康苑	106.228954	29.567636	35619092.556383	3272816.672142	璧泉街道
943	璧山青山销售中心-ELH	106.239251	29.45307	35620225.806824	3260126.759494	青杠街道
944	中国重庆璧山浸口一楼无线机房	106.172819	29.671235	35613536.151319	3284245.178911	河边镇
945	璧山七塘人民政府-ELH	106.277568	29.779158	35623545.028028	3296317.096606	七塘镇
946	中国重庆璧山来凤中学五楼无线机房	106.215008	29.434417	35617895.247769	3258034.186323	来凤街道
947	璧山南街工行FRRU_城区支局	106.221503	29.592077	35618341.936940	3275518.541524	璧城街道
948	中国重庆璧山青杠园区二楼无线机房	106.223104	29.482869	35618624.486603	3263413.621534	青杠街道
949	中国重庆璧山新七村委	106.18633	29.43571	35615110.881783	3258148.859220	来凤街道
950	璧山奥康厂区	106.23043	29.554769	35619250.715337	3271391.773590	璧泉街道
951	中国重庆璧山郭家一楼无线机房	106.237828	29.707453	35619786.944612	3288325.875756	大路街道
952	中国重庆璧山青杠水厂三楼无线机房	106.161881	29.470708	35612699.706784	3262004.671288	来凤街道
953	璧山梅江农商行-ELH	106.117813	29.562795	35608326.793534	3272171.156099	大兴镇
954	中国重庆璧山新胜一楼无线机房	106.213065	29.523195	35617604.145868	3267873.851059	青杠街道

序号	现网站址名称	google坐标		大地2000坐标		所属乡镇
		经度	纬度	X轴	Y轴	
955	璧山丁家渝浩印务	106.148395	29.41662	35611450.588565	3255995.784164	丁家街道
956	璧山双星大道FRRU_城区支局	106.234401	29.5775	35619608.814678	3273915.781506	璧泉街道
957	璧山规划局-ELH	106.227155	29.582303	35618901.018589	3274440.788709	璧泉街道
958	中国重庆璧山丹凤四楼无线机房	106.159361	29.506022	35612416.257272	3265916.991140	大兴镇
959	璧山青山医院900G	106.232153	29.457325	35619532.150754	3260591.150234	青杠街道
960	中国重庆璧山法拉加斯	106.23151	29.55573	35619354.265351	3271499.417843	璧泉街道
961	璧山石龙卫生院-ELH	106.20567	29.39972	35617028.848410	3254178.425646	健龙镇
962	中国重庆璧山工业路美化树	106.202294	29.554317	35616524.142038	3271313.104670	璧泉街道
963	璧山阳光水岸FRRU_城区支局	106.22708	29.5707	35618907.350513	3273154.421050	璧泉街道
964	中国重庆璧山丁家高速一楼无线机房	106.145141	29.41803	35611133.234557	3256148.983558	丁家街道
965	璧山三合	106.09803	29.351339	35606630.451346	3248712.133060	三合镇
966	璧山青杠富民一街	106.229211	29.468981	35619233.084898	3261880.280570	青杠街道
967	璧山牛角湾	106.232528	29.56636	35619440.426406	3272678.888703	璧泉街道
968	中国重庆璧山天明一楼无线机房	106.132123	29.577805	35609697.435004	3273848.547459	大兴镇
969	中国重庆璧山来凤供电所	106.21452	29.43947	35617842.055765	3258593.848101	来凤街道
970	中国重庆璧山祥和美化树	106.233795	29.59275	35619532.114357	3275605.753009	璧城街道
971	中国重庆璧山河边中学	106.198368	29.656321	35616026.753069	3282617.164161	河边镇
972	璧山皮革仓库	106.225846	29.564073	35618795.520379	3272418.499637	璧泉街道
973	璧山新塔	106.223204	29.576611	35618524.820639	3273805.740374	璧泉街道
974	璧山塘坊还建房	106.2392	29.503331	35620161.548542	3265698.498835	青杠街道
975	中国重庆璧山秀湖公园美化树	106.20812	29.58464	35617053.847282	3274680.510137	璧泉街道
976	中国重庆璧山处理厂一楼无线机房	106.269928	29.660485	35622950.741024	3283152.648746	璧城街道
977	中国重庆璧山虎溪美化树	106.202316	29.561673	35616517.831673	3272128.595604	璧泉街道
978	中国重庆璧山展运美化树	106.228609	29.541565	35619089.695362	3269926.135372	璧泉街道
979	璧山新县医院FRRU_城区支局	106.214754	29.577964	35617704.407348	3273947.131427	璧泉街道
980	璧山人民广场	106.204924	29.578035	35616751.768335	3273945.072488	璧泉街道
981	中国重庆璧山正兴政府	106.132204	29.456625	35609836.086839	3260415.146646	正兴镇
982	中国重庆璧山孙河一楼传输承载机房	106.216967	29.422979	35618098.583963	3256768.199532	来凤街道
983	璧山琦丰地产	106.217455	29.726397	35617793.133004	3290405.077971	大路街道
984	璧山皮革南一街	106.234381	29.594931	35619586.318695	3275848.140283	璧城街道
985	璧山锦春绿岛FRRU_城区支局	106.223	29.5795	35618501.677129	3274125.801982	璧泉街道
986	中国重庆璧山璧城街道卫生院美化树	106.23701	29.60671	35619827.107633	3277156.662715	璧城街道
987	璧山八一路	106.22416	29.604719	35618584.581368	3276922.731535	璧城街道

序号	现网站址名称	google坐标		大地2000坐标		所属乡镇
		经度	纬度	X轴	Y轴	
988	中国重庆璧山鑫港湾美化树	106.22454	29.58124	35618648.870615	3274320.269347	璧泉街道
989	中国重庆璧山北门部队五楼无线机房	106.223488	29.604854	35618519.321611	3276937.010418	璧城街道
990	璧山温泉小区	106.236222	29.587592	35619773.358073	3275036.446353	璧泉街道
991	中国重庆璧山同景美化树	106.218839	29.578204	35618099.977546	3273977.887664	璧泉街道
992	中国重庆璧山保家一楼无线机房	106.26201	29.69781	35622138.943707	3287282.146230	大路街道
993	中国重庆璧山三一厂六楼无线机房	106.230972	29.596261	35619254.465229	3275992.072650	璧城街道
994	中国重庆璧山缙云山隧道	106.264164	29.641333	35622415.819768	3281023.340747	璧城街道
995	璧山金冠汽车	106.221061	29.565813	35618329.745768	3272606.506215	璧泉街道
996	璧山正兴医院	106.129158	29.45782	35609539.287793	3260544.749613	正兴镇
997	璧山卡玛电机	106.203899	29.568714	35616663.160058	3272910.734985	璧泉街道
998	中国重庆璧山华龙八楼无线机房	106.233601	29.558338	35619553.863870	3271790.687207	璧泉街道
999	中国重庆璧山顾地四楼无线机房	106.222424	29.470918	35618572.441736	3262088.079265	青杠街道
1000	中国重庆璧山河边一楼无线机房	106.20241	29.65321	35616421.713130	3282276.338967	河边镇
1001	中国重庆璧山养鱼村美化树	106.211485	29.568745	35617398.297727	3272921.819561	璧泉街道
1002	璧山蒙古王鞋业	106.231636	29.54826	35619375.258997	3270671.436779	璧泉街道
1003	璧山吉旺	106.226819	29.604719	35618842.179416	3276925.453831	璧城街道
1004	璧山大路	106.218611	29.733308	35617896.906546	3291172.415817	大路街道
1005	中国重庆璧山福禄隧道	106.095943	29.634287	35606132.361347	3280076.280376	福禄镇
1006	中国重庆璧山铁通宾馆	106.229119	29.593588	35619078.075436	3275693.843232	璧城街道
1007	璧山神舟电缆	106.222811	29.471019	35618609.865266	3262099.669967	青杠街道
1008	中国重庆璧山双柏	106.140699	29.563672	35610543.861153	3272289.948295	大兴镇
1009	中国重庆璧山黛山大道	106.232843	29.643862	35619379.610299	3281271.010778	璧城街道
1010	中国重庆璧山金仑工业美化树	106.21411	29.566652	35617655.118096	3272692.451301	璧泉街道
1011	中国重庆璧山狮子隧道	106.236965	29.514027	35619932.198870	3266881.924907	青杠街道
1012	中国重庆璧山中控楼二楼无线机房	106.241252	29.464636	35620406.286638	3261410.997167	青杠街道
1013	璧山青杠塘坊还建房	106.238485	29.501517	35620094.352479	3265496.664835	青杠街道
1014	中国重庆璧山福顺大桥美化树	106.222721	29.559221	35618498.319935	3271877.422422	璧泉街道
1015	中国重庆璧山浸河采石场	106.131121	29.610207	35609565.314743	3277439.582006	福禄镇
1016	中国重庆璧山璧山七楼无线机房	106.224217	29.590009	35618607.315185	3275292.057767	璧泉街道
1017	中国重庆璧山图书馆四楼	106.220798	29.591523	35618274.275929	3275456.406836	璧泉街道
1018	中国重庆璧山金桂苑一楼无线机房	106.229871	29.574861	35619172.939893	3273618.565510	璧泉街道
1019	璧山六塘镇	106.269468	29.728607	35622823.297854	3290704.251605	大路街道
1020	中国重庆璧山港生七楼无线机房	106.2246	29.60945	35618621.668574	3277447.655072	璧城街道

序号	现网站址名称	google坐标		大地2000坐标		所属乡镇
		经度	纬度	X轴	Y轴	
1021	璧山青杠公租房2-ELH	106.224918	29.460737	35618826.244307	3260961.990053	青杠街道
1022	中国重庆璧山高架桥	106.121221	29.414987	35608814.941429	3255789.100371	丁家街道
1023	中国重庆璧山白云大道六楼无线机房	106.234629	29.471932	35619755.202783	3262212.979664	青杠街道
1024	璧山青杠春茂酒楼	106.234449	29.468658	35619741.589629	3261849.848924	青杠街道
1025	中国重庆璧山树人学院八楼无线机房	106.22579	29.585395	35618765.130113	3274782.165409	璧泉街道
1026	璧山七塘车站	106.27793	29.779462	35623579.664180	3296351.186728	七塘镇
1027	璧山求精中学	106.233769	29.46305	35619682.210445	3261227.464614	青杠街道
1028	璧山青杠中大街	106.230494	29.46307	35619364.469024	3261226.320603	青杠街道
1029	璧山丁家中学-ELH	106.145127	29.408819	35611141.899430	3255127.892536	丁家街道
1030	中国重庆璧山客车站美化树	106.23419	29.589411	35619574.323626	3275236.002407	璧泉街道
1031	中国重庆璧山八塘卫生院五楼无线机房	106.289901	29.8354	35624667.982999	3302565.557403	八塘镇
1032	中国重庆璧山青杠医院七楼无线机房	106.231202	29.470909	35619423.966867	3262096.053030	青杠街道
1033	中国重庆璧山河西公租房八楼无线机房	106.22224	29.56529	35618444.618808	3272549.729687	璧泉街道
1034	中国重庆璧山凤凰二一楼无线机房	106.182798	29.380878	35614829.766212	3252066.983104	健龙镇
1035	中国重庆璧山中医院八楼	106.2261	29.592	35618787.429800	3275514.704108	璧城街道
1036	璧山团堡	106.198736	29.569357	35616162.068574	3272976.838825	璧泉街道
1037	中国重庆璧山城北一楼无线机房	106.222916	29.620782	35618445.281613	3278702.187388	璧城街道
1038	中国重庆璧山海椒寺六楼无线机房	106.140618	29.409798	35610703.180887	3255232.131318	丁家街道
1039	中国重庆璧山嘉木六楼无线机房	106.230794	29.564601	35619274.443717	3272482.106032	璧泉街道
1040	中国重庆璧山石院村委	106.10134	29.51071	35606785.020380	3266382.003233	正兴镇
1041	璧山福禄政府办公楼-ELH	106.135697	29.60794	35610011.057488	3277192.602181	福禄镇
1042	璧山红碑四街-ELH	106.231941	29.477778	35619487.596789	3262858.287614	青杠街道
1043	璧山丁家老龙凤农贸市场	106.14185	29.407351	35610825.416300	3254962.041301	丁家街道
1044	璧山青杠供电所-ELH	106.230518	29.47367	35619354.380358	3262401.427500	青杠街道
1045	中国重庆璧山瀚恩灯杆	106.22904	29.60465	35619057.426164	3276920.082963	璧城街道
1046	中国重庆璧山民发厂五楼无线机房	106.154758	29.413543	35612071.531654	3255660.782460	丁家街道
1047	璧山瀛嘉天下	106.221688	29.569972	35618385.659554	3273068.204784	璧泉街道
1048	璧山大路环城路	106.225861	29.729381	35618602.996677	3290744.487637	大路街道
1049	璧山标准厂房	106.225888	29.550346	35618815.654475	3270896.792990	璧泉街道
1050	璧山健龙政府-ELH	106.185018	29.360743	35615067.951880	3249837.117129	健龙镇
1051	璧山机电校后山	106.243278	29.552148	35620499.127642	3271114.475637	璧泉街道
1052	璧山天佑山水国际	106.226111	29.592222	35618788.235473	3275539.326003	璧城街道
1053	中国重庆璧山晴山路美化树	106.20912	29.576035	35617160.682988	3273727.585055	璧泉街道

序号	现网站址名称	google坐标		大地2000坐标		所属乡镇
		经度	纬度	X轴	Y轴	
1054	璧山图书馆	106.221133	29.592327	35618305.795978	3275545.878754	璧城街道
1055	中国重庆璧山会兴一楼无线机房	106.089772	29.454743	35605721.410230	3260167.260757	正兴镇
1056	中国重庆璧山五角无线机房	106.224871	29.78649	35618440.017330	3297074.650644	七塘镇
1057	中国重庆璧山行政中心二美化树	106.203396	29.578092	35616603.635169	3273949.855118	璧泉街道
1058	中国重庆璧山中转运灯杆	106.22778	29.61121	35618927.659448	3277646.024833	璧城街道
1059	璧山桂花	106.088013	29.42363	35605582.948978	3256716.682272	丁家街道
1060	中国重庆璧山青龙湖一楼无线机房	106.164518	29.713842	35612684.945731	3288960.433792	大路街道
1061	中国重庆璧山西城医院八楼无线机房	106.232257	29.589918	35619386.433294	3275290.216938	璧城街道
1062	璧山福顺大道还建房FRRU_城区支局	106.221691	29.559289	35618398.411772	3271883.910079	璧泉街道
1063	中国重庆璧山龙润美化树	106.22456	29.54851	35618689.077442	3270691.899959	璧泉街道
1064	璧山河边政府-ELH	106.19364	29.65519	35615570.243587	3282487.053503	河边镇
1065	中国重庆璧山大路园区三楼无线机房	106.224706	29.7287	35618492.041196	3290667.806039	大路街道
1066	璧山丁家阳光花园	106.153245	29.41676	35611921.155848	3256015.948149	丁家街道
1067	中国重庆璧山天池一楼无线机房	106.2729	29.6265	35623279.911790	3279388.214063	璧城街道
1068	中国重庆璧山永嘉美化树	106.211034	29.572643	35617350.082361	3273353.488151	璧泉街道
1069	中国重庆璧山青杠工贸五楼无线机房	106.233613	29.479943	35619647.235984	3263100.010549	青杠街道
1070	中国重庆璧山锦州宾馆八楼无线机房	106.234302	29.468944	35619726.993419	3261881.402841	青杠街道
1071	璧山机电校	106.233435	29.555644	35619540.946740	3271491.864064	璧泉街道
1072	中国重庆璧山依凤一楼无线机房	106.25298	29.798123	35621144.246078	3298393.517209	七塘镇
1073	璧山紫竹二路	106.225819	29.5545	35618804.106225	3271357.226778	璧泉街道
1074	中国重庆璧山白云湖饭店六楼无线机房	106.233773	29.462918	35619682.753507	3261212.835627	青杠街道
1075	璧山青杠高速路口FRRU_青杠支局	106.234827	29.463315	35619784.538916	3261257.929415	青杠街道
1076	中国重庆璧山红花无线机房	106.16839	29.60426	35613182.249516	3276816.112143	福禄镇
1077	璧山大成广场	106.224711	29.595669	35618648.555388	3275920.023067	璧城街道
1078	中国重庆璧山大鹏老年活动中心	106.187565	29.541571	35615110.972774	3269885.431150	大兴镇
1079	璧山来凤高速	106.185561	29.436631	35615035.220938	3258250.197811	来凤街道
1080	璧山五龙农商行-ELH	106.312318	29.819625	35626854.688127	3300841.156463	八塘镇
1081	璧山青杠工贸	106.233119	29.459688	35619623.097658	3260854.096360	青杠街道
1082	中国重庆璧山来凤试剂厂	106.20855	29.43345	35617269.674769	3257920.474366	来凤街道
1083	璧山健龙甘家	106.187437	29.355447	35615308.825868	3249252.418474	健龙镇
1084	璧山湖上大酒店	106.230763	29.559894	35619276.970313	3271960.264071	璧泉街道
1085	璧山减速机厂璧山金剑小学	106.235664	29.575121	35619734.012246	3273653.351178	璧泉街道
1086	璧山机电学校	106.230766	29.559867	35619277.292799	3271957.273979	璧泉街道

序号	现网站址名称	google坐标		大地2000坐标		所属乡镇
		经度	纬度	X轴	Y轴	
1087	璧山大兴长隆村	106.156519	29.553382	35612088.426801	3271164.399708	大兴镇
1088	璧山丁家中学	106.145089	29.406671	35611140.548046	3254889.741791	丁家街道
1089	中国重庆璧山石堡五楼传输承载机房	106.22935	29.566561	35619132.195980	3272697.905722	璧泉街道
1090	中国重庆璧山青山新厂	106.238312	29.456492	35620130.670175	3260505.142673	青杠街道
1091	中国重庆璧山渝遂	106.26411	29.69704	35622343.134500	3287199.003336	大路街道
1092	中国重庆璧山杀人湾	106.15956	29.50619	35612435.368810	3265935.807293	大兴镇
1093	中国重庆璧山福禄下道口	106.15041	29.63849	35611402.736845	3280593.353125	福禄镇
1094	璧山金山水岸	106.22619	29.598895	35618788.069707	3276279.167366	璧城街道
1095	中国重庆璧山来龙村委	106.186514	29.598805	35614944.241526	3276229.209212	璧城街道
1096	璧山皮革城北一街	106.232778	29.596667	35619428.962985	3276038.939669	璧城街道
1097	中国重庆璧山迎宾宾馆	106.21808	29.72654	35617853.441513	3290421.568498	大路街道
1098	璧山丁家加油站	106.15751	29.41901	35612332.623363	3256269.471107	丁家街道
1099	中国重庆璧山云雾山隧道	106.20301	29.76418	35616351.780802	3294579.084692	大路街道
1100	中国重庆璧山大兴中心五楼无线机房	106.158838	29.556295	35612309.975250	3271489.565639	大兴镇
1101	人民法院搬迁	106.200413	29.574481	35616318.714318	3273546.553702	璧泉街道
1102	BYD红线采样点坐标1	106.189769	29.492065	35615380.777756	3264399.543701	大兴镇
1103	BYD红线采样点2	106.188851	29.491914	35615291.916827	3264381.894455	大兴镇
1104	璧山大际基站还建	106.19004	29.491471	35615407.734016	3264333.963794	大兴镇
1105	沙坡搬迁	106.212578	29.50298	35617580.295638	3265632.381209	青杠街道
1106	竹云寺	106.20314	29.378696	35616807.274451	3251845.275946	健龙镇
1107	马鞍村	106.12921	29.361896	35609647.256405	3249911.259959	广普镇
1108	融创城南	106.202535	29.52443	35616581.789897	3268000.152722	青杠街道
1109	璧南河监控	106.12064	29.280667	35608901.302627	3240898.834071	广普镇
1110	璧山大旺	106.234592	29.601868	35619598.576030	3276617.386583	璧城街道
1111	璧山来龙	106.178723	29.591209	35614197.985505	3275379.437416	璧城街道
1112	璧山茅莱山	106.17567	29.52478	35613976.733073	3268012.309863	大兴镇
1113	璧山皮革小区	106.230294	29.593811	35619191.657249	3275719.771578	璧城街道
1114	璧山青杠车站	106.232188	29.465881	35619525.512291	3261539.676497	青杠街道
1115	璧山青杠大江厂	106.236821	29.489296	35619947.384734	3264140.159893	青杠街道
1116	璧山石院	106.104329	29.509483	35607076.141474	3266248.732583	正兴镇
1117	璧山展运	106.229045	29.541643	35619131.868951	3269935.229298	璧泉街道
1118	璧山正兴	106.130494	29.452117	35609675.036221	3259913.803310	正兴镇
1119	璧山马坊	106.074443	29.395414	35604294.813889	3253576.651669	丁家街道

序号	现网站址名称	google坐标		大地2000坐标		所属乡镇
		经度	纬度	X轴	Y轴	
1120	现网站点2	106.272143	29.69792	35623119.576582	3287305.088199	大路街道
1121	现网站点3	106.230441	29.569595	35619234.364701	3273035.370222	璧泉街道
1122	现网站点4	106.246264	29.66719	35620651.470678	3283871.065730	璧城街道
1123	璧山川东减震	106.21838	29.599474	35618030.736839	3276335.380497	璧城街道
1124	璧山南河公园FRRU_城区支局	106.22583	29.57507	35618781.096504	3273637.592332	璧泉街道
1125	中国重庆璧山三联厂四楼无线机房	106.22583	29.55138	35618808.822837	3271011.360865	璧泉街道
1126	璧山金属厂	106.23393	29.580067	35619560.147218	3274199.870313	璧泉街道
1127	璧山瀛家天下	106.23393	29.57338	35619568.028588	3273458.558728	璧泉街道
1128	中国重庆璧山保家水厂一楼无线机房	106.234333	29.700556	35619456.863519	3287557.652954	大路街道
1129	璧山青杠	106.234333	29.473056	35619725.168466	3262337.278475	青杠街道
1130	璧山东林	106.20015	29.60255	35616261.039974	3276657.965883	璧城街道
1131	璧山河西还建房	106.222918	29.56306	35618512.931292	3272303.207859	璧泉街道
1132	璧山金桂苑	106.229506	29.574032	35619138.542546	3273526.289087	璧泉街道
1133	璧山青杠电信	106.23141	29.52439	35619381.393297	3268025.025955	璧泉街道
1134	璧山天佑山水	106.235769	29.597836	35619717.367259	3276171.617466	璧城街道
1135	璧山北城鑫泰灯杆-ELH	106.21783	29.601921	35617974.602852	3276606.091995	璧城街道
1136	璧山云雾山隧道东	106.261851	29.771135	35622034.745526	3295410.915267	七塘镇
1137	璧山丁家沙堆村	106.14732	29.41251	35611350.734945	3255539.146532	丁家街道
1138	中国重庆璧山大路一楼无线机房	106.22081	29.72521	35618119.156891	3290276.911969	大路街道
1139	璧山赵水塘	106.220951	29.598953	35618280.430275	3276280.242513	璧城街道
1140	璧山蚕茧-2	106.224079	29.59803	35618584.560978	3276181.114181	璧城街道
1141	中国重庆璧山湿地公园美化树	106.22058	29.555649	35618294.973570	3271479.254535	璧泉街道
1142	璧山青杠全发	106.230886	29.470757	35619393.491212	3262078.878707	青杠街道

附表2:

## 璧山区5G通信设施专项规划新增站址明细

序号	规划新增站址名称	google坐标		大地2000坐标		天线挂高	建设方案	所属乡镇
		经度	纬度	X轴	Y轴			
1	璧山区规划站点-1	106.196938	29.579108	35615976.675385	3274056.015268	20-30	新建	璧泉街道
2	璧山区规划站点-2	106.203741	29.576917	35616638.417651	3273819.943679	20-30	新建	璧泉街道
3	璧山区规划站点-3	106.215925	29.435212	35617983.314249	3258123.244646	20-30	新建	来凤街道
4	璧山区规划站点-4	106.228230	29.576026	35619012.549802	3273746.031736	20-30	新建	璧泉街道
5	璧山区规划站点-5	106.220043	29.607905	35618182.019595	3277271.724309	20-30	新建	璧城街道
6	璧山区规划站点-6	106.223699	29.480632	35618684.805087	3263166.241253	20-30	新建	青杠街道
7	璧山区规划站点-7	106.236212	29.532875	35619836.965585	3268970.596660	20-30	新建	璧泉街道
8	璧山区规划站点-8	106.193420	29.597485	35615614.819766	3276089.741010	20-30	新建	璧城街道
9	璧山区规划站点-9	106.215202	29.590024	35617733.818632	3275284.537420	20-30	新建	璧泉街道
10	璧山区规划站点-10	106.237750	29.623104	35619879.391098	3278974.855240	20-30	新建	璧城街道
11	璧山区规划站点-11	106.233999	29.627161	35619511.278713	3279420.737459	20-30	新建	璧城街道
12	璧山区规划站点-12	106.232519	29.622428	35619373.511404	3278894.514577	20-30	新建	璧城街道
13	璧山区规划站点-13	106.236360	29.479827	35619913.823571	3263089.977922	20-30	新建	青杠街道
14	璧山区规划站点-14	106.225060	29.480440	35618817.040959	3263146.345251	20-30	新建	青杠街道
15	璧山区规划站点-15	106.235746	29.529863	35619795.338674	3268636.212100	20-30	新建	璧泉街道
16	璧山区规划站点-16	106.216187	29.436585	35618007.150545	3258275.715154	20-30	新建	来凤街道
17	璧山区规划站点-17	106.232933	29.472484	35619590.034844	3262272.429422	20-30	新建	青杠街道
18	璧山区规划站点-18	106.229384	29.479667	35619237.358693	3263065.074470	20-30	新建	青杠街道
19	璧山区规划站点-19	106.237862	29.603453	35619913.500428	3276796.475272	20-30	新建	璧城街道
20	璧山区规划站点-20	106.232557	29.471047	35619555.247571	3262112.741871	20-30	新建	青杠街道
21	璧山区规划站点-21	106.231969	29.629518	35619311.882113	3279679.941046	20-30	新建	璧城街道
22	璧山区规划站点-22	106.213020	29.616044	35617492.229099	3278166.865491	20-30	新建	璧城街道
23	璧山区规划站点-23	106.212380	29.614230	35617432.337532	3277965.119132	20-30	新建	璧城街道
24	璧山区规划站点-24	106.200510	29.571114	35616331.974600	3273173.392551	20-30	新建	璧泉街道
25	璧山区规划站点-25	106.185738	29.579920	35614890.457190	3274134.890737	20-30	新建	璧泉街道
26	璧山区规划站点-26	106.186735	29.581640	35614985.117391	3274326.553470	20-30	新建	璧泉街道
27	璧山区规划站点-27	106.184839	29.587605	35614794.644426	3274985.942399	20-30	新建	璧城街道
28	璧山区规划站点-28	106.190568	29.594549	35615341.847055	3275761.422278	20-30	新建	璧城街道
29	璧山区规划站点-29	106.196917	29.595050	35615956.409110	3275823.292512	20-30	新建	璧泉街道
30	璧山区规划站点-30	106.202146	29.596232	35616461.670922	3275959.565920	20-30	新建	璧泉街道



序号	规划新增站址名称	google坐标		大地2000坐标		天线挂高	建设方案	所属乡镇
		经度	纬度	X轴	Y轴			
31	璧山区规划站点-31	106.198952	29.599056	35616148.982714	3276269.426628	20-30	新建	璧城街道
32	璧山区规划站点-32	106.236831	29.624353	35619788.898680	3279112.368363	20-30	新建	璧城街道
33	璧山区规划站点-33	106.235582	29.619026	35619674.217134	3278520.530045	20-30	新建	璧城街道
34	璧山区规划站点-34	106.228217	29.625585	35618953.106597	3279240.073649	20-30	新建	璧城街道
35	璧山区规划站点-35	106.216383	29.516783	35617933.280786	3267166.395190	20-30	新建	青杠街道
36	璧山区规划站点-36	106.228455	29.515535	35619105.264448	3267040.350713	20-30	新建	青杠街道
37	璧山区规划站点-37	106.211805	29.507979	35617499.560758	3266185.774262	20-30	新建	青杠街道
38	璧山区规划站点-38	106.228795	29.476804	35619183.577400	3262747.087839	20-30	新建	青杠街道
39	璧山区规划站点-39	106.223543	29.464124	35618688.904084	3261336.059230	20-30	新建	青杠街道
40	璧山区规划站点-40	106.236412	29.527277	35619862.956524	3268350.220230	20-30	新建	璧泉街道
41	璧山区规划站点-41	106.222682	29.439401	35618634.138299	3258594.479560	20-30	新建	来凤街道
42	璧山区规划站点-42	106.219715	29.437341	35618348.623848	3258363.099466	20-30	新建	来凤街道
43	璧山区规划站点-43	106.217182	29.615958	35617895.488678	3278161.557557	20-30	新建	璧城街道
44	璧山区规划站点-44	106.215972	29.611725	35617783.201810	3277691.062062	20-30	新建	璧城街道
45	璧山区规划站点-45	106.201445	29.584863	35616406.806453	3274698.515936	20-30	新建	璧泉街道
46	璧山区规划站点-46	106.186952	29.589755	35614996.941854	3275226.379330	20-30	新建	璧城街道
47	璧山区规划站点-47	106.197077	29.523132	35616054.096565	3267850.798771	20-30	新建	青杠街道
48	璧山区规划站点-48	106.218276	29.507971	35618127.062860	3266191.442642	20-30	新建	青杠街道
49	璧山区规划站点-49	106.228812	29.613914	35619024.453724	3277946.846917	20-30	新建	璧城街道
50	璧山区规划站点-50	106.201312	29.577098	35616402.830273	3273837.570181	20-30	新建	璧泉街道
51	璧山区规划站点-51	106.235694	29.458768	35619873.996748	3260754.755543	20-30	新建	青杠街道
52	璧山区规划站点-52	106.230795	29.539413	35619304.129400	3269689.811784	20-30	新建	璧泉街道
53	璧山区规划站点-53	106.203294	29.560099	35616614.426148	3271955.087414	20-30	新建	璧泉街道
54	璧山区规划站点-54	106.228006	29.548534	35619023.075349	3270698.086725	20-30	新建	璧泉街道
55	璧山区规划站点-55	106.227725	29.552995	35618990.610457	3271192.336675	20-30	新建	璧泉街道
56	璧山区规划站点-56	106.225598	29.553606	35618783.731451	3271257.893592	20-30	新建	璧泉街道
57	璧山区规划站点-57	106.225526	29.561008	35618768.093304	3272078.391824	20-30	新建	璧泉街道
58	璧山区规划站点-58	106.215515	29.555645	35617804.055349	3271473.662321	20-30	新建	璧泉街道
59	璧山区规划站点-59	106.214645	29.561980	35617712.385357	3272175.065017	20-30	新建	璧泉街道
60	璧山区规划站点-60	106.233758	29.505073	35619631.763287	3265886.002913	20-30	新建	青杠街道
61	璧山区规划站点-61	106.234065	29.497044	35619670.976003	3264996.244520	20-30	新建	青杠街道
62	璧山区规划站点-62	106.237113	29.492267	35619972.203928	3264469.818013	20-30	新建	青杠街道
63	璧山区规划站点-63	106.237236	29.490768	35619985.899939	3264303.769700	20-30	新建	青杠街道

序号	规划新增站址名称	google坐标		大地2000坐标		天线挂高	建设方案	所属乡镇
		经度	纬度	X轴	Y轴			
64	璧山区规划站点-64	106.235022	29.490325	35619771.692367	3264252.378985	20-30	新建	青杠街道
65	璧山区规划站点-65	106.237231	29.489009	35619987.488151	3264108.766539	20-30	新建	青杠街道
66	璧山区规划站点-66	106.233804	29.487638	35619656.719990	3263953.252562	20-30	新建	青杠街道
67	璧山区规划站点-67	106.235833	29.487084	35619854.164354	3263893.925648	20-30	新建	青杠街道
68	璧山区规划站点-68	106.234492	29.482164	35619729.885269	3263347.128037	20-30	新建	青杠街道
69	璧山区规划站点-69	106.232839	29.481211	35619570.671543	3263239.781959	20-30	新建	青杠街道
70	璧山区规划站点-70	106.227069	29.474768	35619018.534345	3262519.617392	20-30	新建	青杠街道
71	璧山区规划站点-71	106.226525	29.472392	35618968.540020	3262255.665565	20-30	新建	青杠街道
72	璧山区规划站点-72	106.221238	29.468681	35618459.994077	3261838.885737	20-30	新建	青杠街道
73	璧山区规划站点-73	106.229802	29.460957	35619299.809245	3260991.371328	20-30	新建	青杠街道
74	璧山区规划站点-74	106.227647	29.462663	35619088.748436	3261178.287311	20-30	新建	青杠街道
75	璧山区规划站点-75	106.228991	29.459752	35619222.539473	3260856.958605	20-30	新建	青杠街道
76	璧山区规划站点-76	106.228370	29.454132	35619168.861923	3260233.309051	20-30	新建	青杠街道
77	璧山区规划站点-77	106.222014	29.452519	35618554.068884	3260048.012470	20-30	新建	青杠街道
78	璧山区规划站点-78	106.222531	29.450110	35618607.031884	3259781.485691	20-30	新建	来凤街道
79	璧山区规划站点-79	106.224979	29.558302	35618718.242802	3271777.850255	20-30	新建	璧泉街道
80	璧山区规划站点-80	106.231173	29.571547	35619303.008828	3273252.518066	20-30	新建	璧泉街道
81	璧山区规划站点-81	106.231275	29.576576	35619306.979622	3273810.130404	20-30	新建	璧泉街道
82	璧山区规划站点-82	106.231392	29.579180	35619315.254589	3274098.926439	20-30	新建	璧泉街道
83	璧山区规划站点-83	106.220083	29.552578	35618250.378419	3271138.303565	20-30	新建	璧泉街道
84	璧山区规划站点-84	106.233208	29.590638	35619477.729205	3275371.014382	20-30	新建	璧城街道
85	璧山区规划站点-85	106.235785	29.604625	35619710.897721	3276924.256068	20-30	新建	璧城街道
86	璧山区规划站点-86	106.224293	29.611432	35618589.608321	3277667.063440	20-30	新建	璧城街道
87	璧山区规划站点-87	106.224914	29.609079	35618652.521279	3277406.847717	20-30	新建	璧城街道
88	璧山区规划站点-88	106.229212	29.607810	35619070.375623	3277270.573982	20-30	新建	璧城街道
89	璧山区规划站点-89	106.224214	29.607000	35618587.143136	3277175.655857	20-30	新建	璧城街道
90	璧山区规划站点-90	106.232576	29.601888	35619403.241035	3276617.526256	20-30	新建	璧城街道
91	璧山区规划站点-91	106.206074	29.555928	35616888.666073	3271495.495058	20-30	新建	璧泉街道
92	璧山区规划站点-92	106.218592	29.555574	35618102.374741	3271468.916750	20-30	新建	璧泉街道
93	璧山区规划站点-93	106.222426	29.571887	35618454.944247	3273281.251295	20-30	新建	璧泉街道
94	璧山区规划站点-94	106.226589	29.587860	35618839.661378	3275056.250063	20-30	新建	璧泉街道
95	璧山区规划站点-95	106.197141	29.601014	35615971.287649	3276484.674652	20-30	新建	璧城街道
96	璧山区规划站点-96	106.229042	29.619169	35619040.556968	3278529.647925	20-30	新建	璧城街道

序号	规划新增站址名称	google坐标		大地2000坐标		天线挂高	建设方案	所属乡镇
		经度	纬度	X轴	Y轴			
97	璧山区规划站点-97	106.230577	29.618923	35619189.532809	3278503.954114	20-30	新建	璧城街道
98	璧山区规划站点-98	106.226241	29.625293	35618762.057991	3279205.675962	20-30	新建	璧城街道
99	璧山区规划站点-99	106.240555	29.485538	35620313.979572	3263727.412758	20-30	新建	青杠街道
100	璧山区规划站点-100	106.234906	29.479546	35619773.120080	3263057.330059	20-30	新建	青杠街道
101	璧山区规划站点-101	106.233413	29.476330	35619632.080136	3262699.278505	20-30	新建	青杠街道
102	璧山区规划站点-102	106.232752	29.474076	35619570.608530	3262448.727777	20-30	新建	青杠街道
103	璧山区规划站点-103	106.229646	29.475891	35619267.193383	3262646.747036	20-30	新建	青杠街道
104	璧山区规划站点-104	106.234042	29.471366	35619698.926005	3262149.630999	20-30	新建	青杠街道
105	璧山区规划站点-105	106.227096	29.467966	35619029.099917	3261765.597079	20-30	新建	青杠街道
106	璧山区规划站点-106	106.227049	29.469878	35619022.307062	3261977.507151	20-30	新建	青杠街道
107	璧山区规划站点-107	106.228992	29.464429	35619217.165654	3261375.436358	20-30	新建	青杠街道
108	璧山区规划站点-108	106.230610	29.464979	35619373.486448	3261438.065044	20-30	新建	青杠街道
109	璧山区规划站点-109	106.233744	29.465056	35619677.429412	3261449.817707	20-30	新建	青杠街道
110	璧山区规划站点-110	106.225373	29.483633	35618843.674588	3263500.630965	20-30	新建	青杠街道
111	璧山区规划站点-111	106.228024	29.478418	35619106.903065	3262925.221780	20-30	新建	青杠街道
112	璧山区规划站点-112	106.224467	29.475591	35618765.176007	3262608.195237	20-30	新建	青杠街道
113	璧山区规划站点-113	106.215061	29.432055	35617903.120016	3257772.398223	20-30	新建	来凤街道
114	璧山区规划站点-114	106.219558	29.440228	35618330.040328	3258682.981660	20-30	新建	来凤街道
115	璧山区规划站点-115	106.234344	29.567297	35619615.318946	3272784.632883	20-30	新建	璧泉街道
116	璧山区规划站点-116	106.217142	29.439471	35618096.481084	3258596.612986	20-30	新建	来凤街道
117	璧山区规划站点-117	106.211759	29.436599	35617577.450235	3258272.792172	20-30	新建	来凤街道
118	璧山区规划站点-118	106.215524	29.438616	35617940.466451	3258500.192637	20-30	新建	来凤街道
119	璧山区规划站点-119	106.238156	29.597599	35619948.911245	3276147.810231	20-30	新建	璧城街道
120	璧山区规划站点-120	106.237448	29.605360	35619871.136476	3277007.455590	20-30	新建	璧城街道
121	璧山区规划站点-121	106.239175	29.610596	35620032.240343	3277589.701162	20-30	新建	璧城街道
122	璧山区规划站点-122	106.240004	29.609730	35620113.574354	3277494.555633	20-30	新建	璧城街道
123	璧山区规划站点-123	106.191747	29.576128	35615477.050857	3273720.482544	20-30	新建	璧泉街道
124	璧山区规划站点-124	106.227290	29.519688	35618987.443002	3267499.549228	20-30	新建	青杠街道
125	璧山区规划站点-125	106.235041	29.531407	35619725.170459	3268806.650231	20-30	新建	璧泉街道
126	璧山区规划站点-126	106.213560	29.601341	35617561.596852	3276537.457584	20-30	新建	璧城街道
127	璧山区规划站点-127	106.212784	29.427716	35617687.158210	3257289.093952	20-30	新建	来凤街道
128	璧山区规划站点-128	106.237714	29.614931	35619885.579088	3278068.764333	20-30	新建	璧城街道
129	璧山区规划站点-129	106.225268	29.451080	35618871.459317	3259891.805879	20-30	新建	青杠街道

序号	规划新增站址名称	google坐标		大地2000坐标		天线挂高	建设方案	所属乡镇
		经度	纬度	X轴	Y轴			
130	璧山区规划站点-130	106.211693	29.424515	35617584.968059	3256933.143924	20-30	新建	来凤街道
131	璧山区规划站点-131	106.222452	29.587902	35618438.762276	3275056.675482	20-30	新建	璧泉街道
132	璧山区规划站点-132	106.200344	29.550637	35616339.353290	3270903.194039	20-30	新建	璧泉街道
133	璧山区规划站点-133	106.230224	29.635889	35619135.372283	3280384.430843	20-30	新建	璧城街道
134	璧山区规划站点-134	106.210777	29.518041	35617388.262052	3267300.180325	20-30	新建	青杠街道
135	璧山区规划站点-135	106.212482	29.519701	35617551.660385	3267485.926049	20-30	新建	青杠街道
136	璧山区规划站点-136	106.237988	29.474985	35620077.443116	3262554.885975	20-30	新建	青杠街道
137	璧山区规划站点-137	106.219482	29.590821	35618147.586336	3275377.243068	20-30	新建	璧泉街道
138	璧山区规划站点-138	106.232276	29.635022	35619335.126860	3280290.427737	20-30	新建	璧城街道
139	璧山区规划站点-139	106.227317	29.565160	35618936.810991	3272540.508672	20-30	新建	璧泉街道
140	璧山区规划站点-140	106.202747	29.546594	35616576.914365	3270457.406521	20-30	新建	璧泉街道
141	璧山区规划站点-141	106.191520	29.596264	35615432.130433	3275952.490835	20-30	新建	璧城街道
142	璧山区规划站点-142	106.193023	29.595220	35615578.939343	3275838.251806	20-30	新建	璧城街道
143	璧山区规划站点-143	106.233139	29.616011	35619441.133430	3278183.769380	20-30	新建	璧城街道
144	璧山区规划站点-144	106.210629	29.511363	35617381.619179	3266559.726970	20-30	新建	青杠街道
145	璧山区规划站点-145	106.213097	29.510455	35617621.982966	3266461.562464	20-30	新建	青杠街道
146	璧山区规划站点-146	106.202222	29.598474	35616466.458070	3276208.186487	20-30	新建	璧城街道
147	璧山区规划站点-147	106.181545	29.574185	35614490.624700	3273494.978856	20-30	新建	璧泉街道
148	璧山区规划站点-148	106.220189	29.524311	35618293.558352	3268004.796482	20-30	新建	璧泉街道
149	璧山区规划站点-149	106.236884	29.548030	35619884.229166	3270651.344407	20-30	新建	璧泉街道
150	璧山区规划站点-150	106.212924	29.440927	35617685.506675	3258753.752593	20-30	新建	来凤街道
151	璧山区规划站点-151	106.214476	29.441527	35617835.410104	3258821.834471	20-30	新建	来凤街道
152	璧山区规划站点-152	106.232090	29.614969	35619340.747568	3278067.173623	20-30	新建	璧城街道
153	璧山区规划站点-153	106.227989	29.616905	35618941.218061	3278277.581754	20-30	新建	璧城街道
154	璧山区规划站点-154	106.228035	29.617923	35618944.478314	3278390.483564	20-30	新建	璧城街道
155	璧山区规划站点-155	106.226065	29.617144	35618754.567325	3278302.104304	20-30	新建	璧城街道
156	璧山区规划站点-156	106.208563	29.586126	35617095.056659	3274845.692455	20-30	新建	璧泉街道
157	璧山区规划站点-157	106.209317	29.596384	35617156.261469	3275983.638391	20-30	新建	璧城街道
158	璧山区规划站点-158	106.193491	29.599592	35615619.295015	3276323.389829	20-30	新建	璧城街道
159	璧山区规划站点-159	106.196432	29.599574	35615904.245952	3276324.330031	20-30	新建	璧城街道
160	璧山区规划站点-160	106.234742	29.633023	35619576.318119	3280071.362333	20-30	新建	璧城街道
161	璧山区规划站点-161	106.235697	29.635063	35619666.398644	3280298.501938	20-30	新建	璧城街道
162	璧山区规划站点-162	106.228525	29.533219	35619091.334224	3269000.829437	20-30	新建	璧泉街道

序号	规划新增站址名称	google坐标		大地2000坐标		天线挂高	建设方案	所属乡镇
		经度	纬度	X轴	Y轴			
163	璧山区规划站点-163	106.231988	29.533477	35619426.755706	3269032.984689	20-30	新建	璧泉街道
164	璧山区规划站点-164	106.201062	29.545292	35616415.074659	3270311.380309	20-30	新建	璧泉街道
165	璧山区规划站点-165	106.228816	29.550699	35619099.050915	3270938.924746	20-30	新建	璧泉街道
166	璧山区规划站点-166	106.231296	29.550818	35619339.296244	3270954.662493	20-30	新建	璧泉街道
167	璧山区规划站点-167	106.228230	29.560428	35619030.843999	3272016.863021	20-30	新建	璧泉街道
168	璧山区规划站点-168	106.219272	29.562459	35618160.269597	3272232.865987	20-30	新建	璧泉街道
169	璧山区规划站点-169	106.235517	29.495362	35619813.772142	3264811.276903	20-30	新建	青杠街道
170	璧山区规划站点-170	106.221628	29.464120	35618503.130897	3261333.665622	20-30	新建	青杠街道
171	璧山区规划站点-171	106.222014	29.466530	35618537.774177	3261601.222847	20-30	新建	青杠街道
172	璧山区规划站点-172	106.237933	29.610823	35619911.656109	3277613.580925	20-30	新建	璧城街道
173	璧山区规划站点-173	106.236839	29.609768	35619806.925609	3277495.493387	20-30	新建	璧城街道
174	璧山区规划站点-174	106.213775	29.611946	35617570.119965	3277713.331717	20-30	新建	璧城街道
175	璧山区规划站点-175	106.223139	29.608860	35618480.826763	3277380.754371	20-30	新建	璧城街道
176	璧山区规划站点-176	106.223740	29.610282	35618537.384089	3277539.010091	20-30	新建	璧城街道
177	璧山区规划站点-177	106.226950	29.606359	35618852.946717	3277107.396745	20-30	新建	璧城街道
178	璧山区规划站点-178	106.228257	29.605822	35618980.194566	3277049.205949	20-30	新建	璧城街道
179	璧山区规划站点-179	106.222668	29.606187	35618438.323838	3277083.947379	20-30	新建	璧城街道
180	璧山区规划站点-180	106.222419	29.607885	35618412.217174	3277271.931394	20-30	新建	璧城街道
181	璧山区规划站点-181	106.221216	29.606305	35618297.521652	3277095.546416	20-30	新建	璧城街道
182	璧山区规划站点-182	106.228887	29.600211	35619047.818438	3276427.823129	20-30	新建	璧城街道
183	璧山区规划站点-183	106.204071	29.557594	35616692.612364	3271678.169485	20-30	新建	璧泉街道
184	璧山区规划站点-184	106.203453	29.558629	35616631.525269	3271792.286301	20-30	新建	璧泉街道
185	璧山区规划站点-185	106.222707	29.560411	35618495.573981	3272009.329285	20-30	新建	璧泉街道
186	璧山区规划站点-186	106.219761	29.570055	35618198.815529	3273075.442245	20-30	新建	璧泉街道
187	璧山区规划站点-187	106.224408	29.575403	35618642.906556	3273673.053667	20-30	新建	璧泉街道
188	璧山区规划站点-188	106.216813	29.583181	35617897.866829	3274527.569395	20-30	新建	璧泉街道
189	璧山区规划站点-189	106.219766	29.597070	35618167.818949	3276070.287684	20-30	新建	璧城街道
190	璧山区规划站点-190	106.218792	29.601020	35618068.851429	3276507.187385	20-30	新建	璧城街道
191	璧山区规划站点-191	106.220309	29.599899	35618217.127826	3276384.460237	20-30	新建	璧城街道
192	璧山区规划站点-192	106.217733	29.587331	35617982.184935	3274988.566952	20-30	新建	璧泉街道
193	璧山区规划站点-193	106.186848	29.591231	35614985.191220	3275389.902420	20-30	新建	璧城街道
194	璧山区规划站点-194	106.206589	29.602467	35616884.942532	3276655.237563	20-30	新建	璧城街道
195	璧山区规划站点-195	106.225024	29.618216	35618652.473984	3278419.879135	20-30	新建	璧城街道

序号	规划新增站址名称	google坐标		大地2000坐标		天线挂高	建设方案	所属乡镇
		经度	纬度	X轴	Y轴			
196	璧山区规划站点-196	106.223488	29.617535	35618504.486415	3278342.812699	20-30	新建	璧城街道
197	璧山区规划站点-197	106.223497	29.626560	35618494.796462	3279343.325444	20-30	新建	璧城街道
198	璧山区规划站点-198	106.225278	29.627487	35618666.211960	3279447.914540	20-30	新建	璧城街道
199	璧山区规划站点-199	106.230757	29.628026	35619196.251640	3279513.291405	20-30	新建	璧城街道
200	璧山区规划站点-200	106.235207	29.629080	35619626.013661	3279634.723314	20-30	新建	璧城街道
201	璧山区规划站点-201	106.228277	29.518295	35619084.772958	3267346.135211	20-30	新建	青杠街道
202	璧山区规划站点-202	106.239280	29.484982	35620190.971250	3263664.458676	20-30	新建	青杠街道
203	璧山区规划站点-203	106.239019	29.481935	35620169.251892	3263326.407135	20-30	新建	青杠街道
204	璧山区规划站点-204	106.237909	29.482873	35620060.481285	3263429.245681	20-30	新建	青杠街道
205	璧山区规划站点-205	106.238162	29.477904	35620090.879972	3262878.657376	20-30	新建	青杠街道
206	璧山区规划站点-206	106.231470	29.476265	35619443.684413	3262690.077633	20-30	新建	青杠街道
207	璧山区规划站点-207	106.229489	29.471069	35619257.608973	3262112.034324	20-30	新建	青杠街道
208	璧山区规划站点-208	106.228254	29.471122	35619137.745292	3262116.645391	20-30	新建	青杠街道
209	璧山区规划站点-209	106.234121	29.469929	35619708.277791	3261990.410805	20-30	新建	青杠街道
210	璧山区规划站点-210	106.229671	29.470107	35619276.390165	3262005.576478	20-30	新建	青杠街道
211	璧山区规划站点-211	106.229599	29.466442	35619273.695715	3261599.212554	20-30	新建	青杠街道
212	璧山区规划站点-212	106.234192	29.461252	35619725.359098	3261028.578864	20-30	新建	青杠街道
213	璧山区规划站点-213	106.230970	29.483921	35619386.209252	3263538.286039	20-30	新建	青杠街道
214	璧山区规划站点-214	106.229425	29.483202	35619237.196638	3263456.995982	20-30	新建	青杠街道
215	璧山区规划站点-215	106.226088	29.481660	35618915.328763	3263282.640508	20-30	新建	青杠街道
216	璧山区规划站点-216	106.228323	29.481608	35619132.174105	3263279.161455	20-30	新建	青杠街道
217	璧山区规划站点-217	106.227383	29.482613	35619039.823688	3263389.610962	20-30	新建	青杠街道
218	璧山区规划站点-218	106.225284	29.478766	35618840.721441	3262960.999499	20-30	新建	青杠街道
219	璧山区规划站点-219	106.223567	29.478634	35618674.329655	3262944.614680	20-30	新建	青杠街道
220	璧山区规划站点-220	106.224804	29.570123	35618687.457513	3273088.126413	20-30	新建	璧泉街道
221	璧山区规划站点-221	106.235425	29.535321	35619757.786013	3269240.943950	20-30	新建	璧泉街道
222	璧山区规划站点-222	106.233837	29.539980	35619598.354404	3269755.795785	20-30	新建	璧泉街道
223	璧山区规划站点-223	106.233454	29.550404	35619548.957328	3270910.986492	20-30	新建	璧泉街道
224	璧山区规划站点-224	106.232626	29.549130	35619470.198131	3270768.901225	20-30	新建	璧泉街道
225	璧山区规划站点-225	106.233534	29.564244	35619540.414756	3272445.347728	20-30	新建	璧泉街道
226	璧山区规划站点-226	106.232696	29.565286	35619457.972194	3272559.999622	20-30	新建	璧泉街道
227	璧山区规划站点-227	106.234577	29.565358	35619640.185637	3272569.918421	20-30	新建	璧泉街道
228	璧山区规划站点-228	106.236519	29.590957	35619798.159810	3275409.793128	20-30	新建	璧城街道

序号	规划新增站址名称	google坐标		大地2000坐标		天线挂高	建设方案	所属乡镇
		经度	纬度	X轴	Y轴			
229	璧山区规划站点-229	106.236294	29.592519	35619774.513925	3275582.722401	20-30	新建	璧城街道
230	璧山区规划站点-230	106.208855	29.438083	35617293.946066	3258434.376338	20-30	新建	来凤街道
231	璧山区规划站点-231	106.224704	29.439684	35618830.014398	3258627.911814	20-30	新建	来凤街道
232	璧山区规划站点-232	106.222513	29.437153	35618620.353059	3258345.102874	20-30	新建	来凤街道
233	璧山区规划站点-233	106.212128	29.430883	35617619.845818	3257639.512280	20-30	新建	来凤街道
234	璧山区规划站点-234	106.238641	29.604986	35619987.154104	3276967.228194	20-30	新建	璧城街道
235	璧山区规划站点-235	106.202770	29.586997	35616532.741806	3274936.417223	20-30	新建	璧泉街道
236	璧山区规划站点-236	106.202770	29.533942	35616593.662468	3269054.862099	20-30	新建	璧泉街道
237	璧山区规划站点-237	106.232291	29.536931	35619452.070044	3269416.199386	20-30	新建	璧泉街道
238	璧山区规划站点-238	106.181894	29.558954	35614541.633562	3271806.854724	20-30	新建	璧泉街道
239	璧山区规划站点-239	106.236484	29.462385	35619946.383875	3261156.537995	20-30	新建	青杠街道
240	璧山区规划站点-240	106.236870	29.463739	35619982.237197	3261307.035812	20-30	新建	青杠街道
241	璧山区规划站点-241	106.220061	29.567316	35618231.079896	3272772.107173	20-30	新建	璧泉街道
242	璧山区规划站点-242	106.224600	29.583116	35618652.489912	3274528.301256	20-30	新建	璧泉街道
243	璧山区规划站点-243	106.212624	29.513544	35617572.546623	3266803.521823	20-30	新建	青杠街道
244	璧山区规划站点-244	106.223654	29.510412	35618645.721046	3266467.519954	20-30	新建	青杠街道
245	璧山区规划站点-245	106.233852	29.586425	35619545.094256	3274904.629698	20-30	新建	璧泉街道
246	璧山区规划站点-246	106.214203	29.536749	35617698.784522	3269377.564810	20-30	新建	璧泉街道
247	璧山区规划站点-247	106.215250	29.551864	35617782.756068	3271054.239983	20-30	新建	璧泉街道
248	璧山区规划站点-248	106.202704	29.526809	35616595.446530	3268264.051364	20-30	新建	青杠街道
249	璧山区规划站点-249	106.205350	29.525733	35616853.217923	3268147.426196	20-30	新建	青杠街道
250	璧山区规划站点-250	106.206047	29.523817	35616922.997701	3267935.724711	20-30	新建	青杠街道
251	璧山区规划站点-251	106.224440	29.522616	35618707.691245	3267821.226525	20-30	新建	璧泉街道
252	璧山区规划站点-252	106.213195	29.556015	35617578.762058	3271512.328500	20-30	新建	璧泉街道
253	璧山区规划站点-253	106.210974	29.555708	35617363.848517	3271476.048459	20-30	新建	璧泉街道
254	璧山区规划站点-254	106.207992	29.556109	35617074.357755	3271517.492406	20-30	新建	璧泉街道
255	璧山区规划站点-255	106.221301	29.563859	35618355.283929	3272390.134023	20-30	新建	璧泉街道
256	璧山区规划站点-256	106.218697	29.565824	35618100.626194	3272605.318423	20-30	新建	璧泉街道
257	璧山区规划站点-257	106.223832	29.470259	35618709.793248	3262016.459401	20-30	新建	青杠街道
258	璧山区规划站点-258	106.225387	29.468986	35618862.122811	3261876.925179	20-30	新建	青杠街道
259	璧山区规划站点-259	106.234906	29.611618	35619617.485353	3277698.586872	20-30	新建	璧城街道
260	璧山区规划站点-260	106.224820	29.545807	35618717.438994	3270392.516618	20-30	新建	璧泉街道
261	璧山区规划站点-261	106.225254	29.547826	35618757.147694	3270616.782452	20-30	新建	璧泉街道

序号	规划新增站址名称	google坐标		大地2000坐标		天线挂高	建设方案	所属乡镇
		经度	纬度	X轴	Y轴			
262	璧山区规划站点-262	106.224221	29.546996	35618657.986451	3270523.714673	20-30	新建	璧泉街道
263	璧山区规划站点-263	106.229656	29.586016	35619139.001670	3274854.972291	20-30	新建	璧泉街道
264	璧山区规划站点-264	106.229834	29.608708	35619129.575913	3277370.764338	20-30	新建	璧城街道
265	璧山区规划站点-265	106.229453	29.610531	35619090.523915	3277572.468956	20-30	新建	璧城街道
266	璧山区规划站点-266	106.225765	29.609051	35618734.993544	3277404.614897	20-30	新建	璧城街道
267	璧山区规划站点-267	106.226647	29.607177	35618822.633915	3277197.768805	20-30	新建	璧城街道
268	璧山区规划站点-268	106.205010	29.555453	35616786.085234	3271441.767170	20-30	新建	璧泉街道
269	璧山区规划站点-269	106.203439	29.555177	35616634.133913	3271409.591617	20-30	新建	璧泉街道
270	璧山区规划站点-270	106.203202	29.556441	35616609.711045	3271549.477660	20-30	新建	璧泉街道
271	璧山区规划站点-271	106.219984	29.573247	35618216.707644	3273429.528842	20-30	新建	璧泉街道
272	璧山区规划站点-272	106.221570	29.574016	35618369.506220	3273516.395323	20-30	新建	璧泉街道
273	璧山区规划站点-273	106.196613	29.550865	35615977.450888	3270924.738169	20-30	新建	大兴镇
274	璧山区规划站点-274	106.196109	29.555117	35615923.744608	3271395.600836	20-30	新建	璧泉街道
275	璧山区规划站点-275	106.190322	29.557908	35615359.670717	3271699.241097	20-30	新建	璧泉街道
276	璧山区规划站点-276	106.186494	29.554314	35614992.724276	3271297.023243	20-30	新建	璧泉街道
277	璧山区规划站点-277	106.200011	29.565003	35616290.619307	3272495.440772	20-30	新建	璧泉街道
278	璧山区规划站点-278	106.184124	29.571050	35614744.091067	3273149.987402	20-30	新建	璧泉街道
279	璧山区规划站点-279	106.186197	29.588707	35614924.976694	3275109.452163	20-30	新建	璧城街道
280	璧山区规划站点-280	106.187708	29.588042	35615072.135776	3275037.229503	20-30	新建	璧城街道
281	璧山区规划站点-281	106.189312	29.591267	35615223.887274	3275396.338224	20-30	新建	璧泉街道
282	璧山区规划站点-282	106.203258	29.589093	35616577.616464	3275169.266168	20-30	新建	璧泉街道
283	璧山区规划站点-283	106.203791	29.590388	35616627.770475	3275313.363246	20-30	新建	璧泉街道
284	璧山区规划站点-284	106.211513	29.602016	35617362.500187	3276610.213679	20-30	新建	璧城街道
285	璧山区规划站点-285	106.219441	29.619669	35618109.983095	3278575.254933	20-30	新建	璧城街道
286	璧山区规划站点-286	106.220187	29.620771	35618180.957097	3278698.182028	20-30	新建	璧城街道
287	璧山区规划站点-287	106.220909	29.622113	35618249.324551	3278847.691329	20-30	新建	璧城街道
288	璧山区规划站点-288	106.231278	29.624251	35619251.159868	3279095.333429	20-30	新建	璧城街道
289	璧山区规划站点-289	106.229535	29.623972	35619082.662431	3279062.611306	20-30	新建	璧城街道
290	璧山区规划站点-290	106.229975	29.625650	35619123.306295	3279249.085437	20-30	新建	璧城街道
291	璧山区规划站点-291	106.226756	29.623858	35618813.623878	3279047.120890	20-30	新建	璧城街道
292	璧山区规划站点-292	106.232204	29.637368	35619325.387515	3280550.430027	20-30	新建	璧城街道
293	璧山区规划站点-293	106.225502	29.520556	35618813.065982	3267593.944908	20-30	新建	青杠街道
294	璧山区规划站点-294	106.222292	29.519941	35618502.547040	3267522.491197	20-30	新建	青杠街道



序号	规划新增站址名称	google坐标		大地2000坐标		天线挂高	建设方案	所属乡镇
		经度	纬度	X轴	Y轴			
295	璧山区规划站点-295	106.208532	29.514975	35617174.118807	3266958.027787	20-30	新建	青杠街道
296	璧山区规划站点-296	106.239021	29.495629	35620153.283412	3264844.489468	20-30	新建	青杠街道
297	璧山区规划站点-297	106.239743	29.498076	35620220.414076	3265116.503571	20-30	新建	青杠街道
298	璧山区规划站点-298	106.238139	29.608774	35619934.037471	3277386.643441	20-30	新建	璧城街道
299	璧山区规划站点-299	106.238118	29.476742	35620087.981986	3262749.796002	20-30	新建	青杠街道
300	璧山区规划站点-300	106.235819	29.477425	35619864.174836	3262823.141959	20-30	新建	青杠街道
301	璧山区规划站点-301	106.235785	29.467870	35619872.119133	3261763.868290	20-30	新建	青杠街道
302	璧山区规划站点-302	106.223342	29.481767	35618648.855115	3263291.699838	20-30	新建	青杠街道
303	璧山区规划站点-303	106.222996	29.484075	35618612.606501	3263547.204885	20-30	新建	青杠街道
304	璧山区规划站点-304	106.221830	29.441196	35618549.378077	3258792.599449	20-30	新建	来凤街道
305	璧山区规划站点-305	106.210509	29.440205	35617452.001316	3258671.278299	20-30	新建	来凤街道
306	璧山区规划站点-306	106.208316	29.440880	35617238.429007	3258743.897934	20-30	新建	来凤街道
307	璧山区规划站点-307	106.218323	29.435121	35618216.120032	3258115.586404	20-30	新建	来凤街道
308	璧山区规划站点-308	106.220575	29.435651	35618434.037732	3258176.626214	20-30	新建	来凤街道
309	璧山区规划站点-309	106.207829	29.434550	35617198.444879	3258041.690607	20-30	新建	来凤街道
310	璧山区规划站点-310	106.229547	29.612177	35619097.694746	3277755.039561	20-30	新建	璧城街道
311	璧山区规划站点-311	106.227542	29.612356	35618903.258855	3277772.825163	20-30	新建	璧城街道
312	璧山区规划站点-312	106.221397	29.506906	35618430.946309	3266076.553789	20-30	新建	青杠街道
313	璧山区规划站点-313	106.232219	29.608694	35619360.637086	3277371.665327	20-30	新建	璧城街道
314	璧山区规划站点-314	106.214991	29.594088	35617708.655942	3275734.852073	20-30	新建	璧城街道
315	璧山区规划站点-315	106.214795	29.596086	35617687.346299	3275956.148477	20-30	新建	璧城街道
316	璧山区规划站点-316	106.183607	29.593013	35614669.155346	3275584.242850	20-30	新建	璧城街道
317	璧山区规划站点-317	106.185471	29.593959	35614848.683305	3275690.958509	20-30	新建	璧城街道
318	璧山区规划站点-318	106.211339	29.594733	35617354.075267	3275802.655262	20-30	新建	璧泉街道
319	璧山区规划站点-319	106.211639	29.596036	35617381.632550	3275947.407379	20-30	新建	璧城街道
320	璧山区规划站点-320	106.214676	29.512158	35617773.122977	3266651.950333	20-30	新建	青杠街道
321	璧山区规划站点-321	106.198690	29.591538	35616132.211987	3275435.732555	20-30	新建	璧泉街道
322	璧山区规划站点-322	106.198563	29.593937	35616117.159208	3275701.554059	20-30	新建	璧泉街道
323	璧山区规划站点-323	106.196492	29.593331	35615917.197933	3275632.302625	20-30	新建	璧泉街道
324	璧山区规划站点-324	106.223808	29.537074	35618629.538916	3269423.361283	20-30	新建	璧泉街道
325	璧山区规划站点-325	106.227072	29.537156	35618945.863004	3269435.788467	20-30	新建	璧泉街道
326	璧山区规划站点-326	106.225668	29.534536	35618812.819321	3269143.904632	20-30	新建	璧泉街道
327	璧山区规划站点-327	106.221405	29.534953	35618399.057725	3269185.781154	20-30	新建	璧泉街道

序号	规划新增站址名称	google坐标		大地2000坐标		天线挂高	建设方案	所属乡镇
		经度	纬度	X轴	Y轴			
328	璧山区规划站点-328	106.219792	29.537451	35618239.779698	3269461.061209	20-30	新建	璧泉街道
329	璧山区规划站点-329	106.210335	29.552684	35617305.407348	3271140.168978	20-30	新建	璧泉街道
330	璧山区规划站点-330	106.205883	29.521187	35616910.121304	3267644.005440	20-30	新建	青杠街道
331	璧山区规划站点-331	106.233891	29.450748	35619708.491155	3259863.830734	20-30	新建	青杠街道
332	璧山区规划站点-332	106.233342	29.454417	35619650.918827	3260269.999738	20-30	新建	青杠街道
333	璧山区规划站点-333	106.236309	29.611096	35619754.012982	3277642.166830	20-30	新建	璧城街道
334	璧山区规划站点-334	106.231957	29.610717	35619332.873128	3277595.663586	20-30	新建	璧城街道
335	璧山区规划站点-335	106.228949	29.601313	35619052.530589	3276550.053279	20-30	新建	璧城街道
336	璧山区规划站点-336	106.229967	29.602763	35619149.450747	3276711.844273	20-30	新建	璧城街道
337	璧山区规划站点-337	106.228690	29.603035	35619025.415848	3276740.686458	20-30	新建	璧城街道
338	璧山区规划站点-338	106.205054	29.538474	35616809.875017	3269559.561425	20-30	新建	璧泉街道
339	璧山区规划站点-339	106.205102	29.547673	35616803.950577	3270579.387534	20-30	新建	璧泉街道
340	璧山区规划站点-340	106.220788	29.583582	35618282.569735	3274576.069210	20-30	新建	璧泉街道
341	璧山区规划站点-341	106.219913	29.581997	35618199.631279	3274399.466944	20-30	新建	璧泉街道
342	璧山区规划站点-342	106.222139	29.598240	35618396.360434	3276202.412466	20-30	新建	璧城街道
343	璧山区规划站点-343	106.220206	29.598270	35618209.048852	3276203.766454	20-30	新建	璧城街道
344	璧山区规划站点-344	106.216189	29.598516	35617819.580572	3276226.950077	20-30	新建	璧城街道
345	璧山区规划站点-345	106.216671	29.596264	35617868.897204	3275977.786316	20-30	新建	璧城街道
346	璧山区规划站点-346	106.193348	29.562007	35615648.286694	3272156.655922	20-30	新建	璧泉街道
347	璧山区规划站点-347	106.193287	29.563765	35615640.371836	3272351.482715	20-30	新建	璧泉街道
348	璧山区规划站点-348	106.186579	29.559059	35614995.588464	3271823.125294	20-30	新建	璧泉街道
349	璧山区规划站点-349	106.192038	29.554787	35615529.539958	3271354.961099	20-30	新建	璧泉街道
350	璧山区规划站点-350	106.193454	29.565510	35615654.568433	3272545.095523	20-30	新建	璧泉街道
351	璧山区规划站点-351	106.194077	29.578477	35615700.159264	3273983.208112	20-30	新建	璧泉街道
352	璧山区规划站点-352	106.196257	29.578166	35615911.761696	3273950.906771	20-30	新建	璧泉街道
353	璧山区规划站点-353	106.189679	29.581399	35615270.662451	3274302.757679	20-30	新建	璧泉街道
354	璧山区规划站点-354	106.223668	29.623482	35618514.961929	3279002.275798	20-30	新建	璧城街道
355	璧山区规划站点-355	106.228159	29.627858	35618944.818276	3279491.997283	20-30	新建	璧城街道
356	璧山区规划站点-356	106.231578	29.632650	35619270.321574	3280026.750228	20-30	新建	璧城街道
357	璧山区规划站点-357	106.227979	29.633631	35618920.601664	3280131.803565	20-30	新建	璧城街道
358	璧山区规划站点-358	106.231343	29.630892	35619249.632714	3279831.617423	20-30	新建	璧城街道
359	璧山区规划站点-359	106.233808	29.630991	35619488.258195	3279845.132173	20-30	新建	璧城街道
360	璧山区规划站点-360	106.236428	29.631953	35619740.874573	3279954.483989	20-30	新建	璧城街道

序号	规划新增站址名称	google坐标		大地2000坐标		天线挂高	建设方案	所属乡镇
		经度	纬度	X轴	Y轴			
361	璧山区规划站点-361	106.230689	29.521048	35619315.411014	3267653.799289	20-30	新建	青杠街道
362	璧山区规划站点-362	106.231466	29.522860	35619388.619476	3267855.471158	20-30	新建	璧泉街道
363	璧山区规划站点-363	106.225802	29.517410	35618845.830338	3267245.493777	20-30	新建	青杠街道
364	璧山区规划站点-364	106.213435	29.516360	35617647.927370	3267116.515980	20-30	新建	青杠街道
365	璧山区规划站点-365	106.204930	29.518871	35616820.381884	3267386.302390	20-30	新建	青杠街道
366	璧山区规划站点-366	106.214311	29.430171	35617832.513629	3257562.787418	20-30	新建	来凤街道
367	璧山区规划站点-367	106.217324	29.430336	35618124.716571	3257584.127819	20-30	新建	来凤街道
368	璧山区规划站点-368	106.221479	29.617340	35618310.111471	3278319.142871	20-30	新建	璧城街道
369	璧山区规划站点-369	106.219527	29.618201	35618120.025569	3278412.601587	20-30	新建	璧城街道
370	璧山区规划站点-370	106.217524	29.617423	35617926.911356	3278324.313751	20-30	新建	璧城街道
371	璧山区规划站点-371	106.219754	29.616840	35618143.601524	3278261.953892	20-30	新建	璧城街道
372	璧山区规划站点-372	106.238880	29.551647	35620073.429249	3271054.380615	20-30	新建	璧泉街道
373	璧山区规划站点-373	106.238041	29.555299	35619987.790489	3271458.368156	20-30	新建	璧泉街道
374	璧山区规划站点-374	106.236981	29.558807	35619880.907445	3271846.164569	20-30	新建	璧泉街道
375	璧山区规划站点-375	106.190143	29.574258	35615323.741704	3273511.583788	20-30	新建	璧泉街道
376	璧山区规划站点-376	106.194572	29.593212	35615731.308571	3275617.193345	20-30	新建	璧泉街道
377	璧山区规划站点-377	106.195401	29.592202	35615812.782694	3275506.054105	20-30	新建	璧泉街道
378	璧山区规划站点-378	106.210148	29.549889	35617290.510107	3270830.132827	20-30	新建	璧泉街道
379	璧山区规划站点-379	106.199327	29.526756	35616268.101024	3268254.793149	20-30	新建	青杠街道
380	璧山区规划站点-380	106.215721	29.526250	35617858.117792	3268215.210417	20-30	新建	青杠街道
381	璧山区规划站点-381	106.217486	29.524278	35618031.528698	3267998.390496	20-30	新建	青杠街道
382	璧山区规划站点-382	106.208539	29.557125	35617126.203061	3271630.675473	20-30	新建	璧泉街道
383	璧山区规划站点-383	106.208103	29.560426	35617080.137643	3271996.177328	20-30	新建	璧泉街道
384	璧山区规划站点-384	106.209691	29.559084	35617235.596115	3271849.008412	20-30	新建	璧泉街道
385	璧山区规划站点-385	106.212788	29.558800	35617536.089711	3271820.655622	20-30	新建	璧泉街道
386	璧山区规划站点-386	106.233624	29.605099	35619500.985238	3276974.574180	20-30	新建	璧城街道
387	璧山区规划站点-387	106.234630	29.606098	35619597.264942	3277086.359634	20-30	新建	璧城街道
388	璧山区规划站点-388	106.233420	29.606691	35619479.344950	3277150.851597	20-30	新建	璧城街道
389	璧山区规划站点-389	106.216692	29.613620	35617850.744177	3277901.871269	20-30	新建	璧城街道
390	璧山区规划站点-390	106.217407	29.615010	35617918.387401	3278056.692203	20-30	新建	璧城街道
391	璧山区规划站点-391	106.218784	29.613146	35618053.946828	3277851.452799	20-30	新建	璧城街道
392	璧山区规划站点-392	106.218727	29.607099	35618055.471724	3277181.031428	20-30	新建	璧城街道
393	璧山区规划站点-393	106.216854	29.607445	35617873.621620	3277217.482926	20-30	新建	璧城街道

序号	规划新增站址名称	google坐标		大地2000坐标		天线挂高	建设方案	所属乡镇
		经度	纬度	X轴	Y轴			
394	璧山区规划站点-394	106.215992	29.547948	35617859.221273	3270620.873519	20-30	新建	璧泉街道
395	璧山区规划站点-395	106.221011	29.574861	35618314.349746	3273609.500612	20-30	新建	璧泉街道
396	璧山区规划站点-396	106.217170	29.569281	35617948.619299	3272987.002481	20-30	新建	璧泉街道
397	璧山区规划站点-397	106.215323	29.569484	35617769.388168	3273007.631367	20-30	新建	璧泉街道
398	璧山区规划站点-398	106.214707	29.573700	35617704.800024	3273474.384417	20-30	新建	璧泉街道
399	璧山区规划站点-399	106.216162	29.573637	35617845.873264	3273468.876802	20-30	新建	璧泉街道
400	璧山区规划站点-400	106.216616	29.591730	35617868.840100	3275475.097873	20-30	新建	璧泉街道
401	璧山区规划站点-401	106.199040	29.555077	35616207.876636	3271394.095880	20-30	新建	璧泉街道
402	璧山区规划站点-402	106.199176	29.559713	35616215.751512	3271908.167684	20-30	新建	璧泉街道
403	璧山区规划站点-403	106.199041	29.561576	35616200.534694	3272114.560324	20-30	新建	璧泉街道
404	璧山区规划站点-404	106.197795	29.562613	35616078.588333	3272228.273332	20-30	新建	璧泉街道
405	璧山区规划站点-405	106.199007	29.563774	35616194.723328	3272358.191420	20-30	新建	璧泉街道
406	璧山区规划站点-406	106.191502	29.570612	35615459.586163	3273108.747897	20-30	新建	璧泉街道
407	璧山区规划站点-407	106.191870	29.579620	35615484.994624	3274107.720191	20-30	新建	璧泉街道
408	璧山区规划站点-408	106.192601	29.582408	35615552.653114	3274417.519474	20-30	新建	璧泉街道
409	璧山区规划站点-409	106.193149	29.583621	35615604.370856	3274552.535905	20-30	新建	璧泉街道
410	璧山区规划站点-410	106.194754	29.583364	35615760.184500	3274525.645617	20-30	新建	璧泉街道
411	璧山区规划站点-411	106.208581	29.598187	35617082.871095	3276182.772884	20-30	新建	璧城街道
412	璧山区规划站点-412	106.206621	29.599395	35616891.585844	3276314.712739	20-30	新建	璧城街道
413	璧山区规划站点-413	106.224348	29.619595	35618585.378558	3278572.061983	20-30	新建	璧城街道
414	璧山区规划站点-414	106.223248	29.618726	35618479.845350	3278474.600476	20-30	新建	璧城街道
415	璧山区规划站点-415	106.225215	29.623231	35618665.098234	3278976.033234	20-30	新建	璧城街道
416	璧山区规划站点-416	106.226097	29.621703	35618752.320834	3278807.543873	20-30	新建	璧城街道
417	璧山区规划站点-417	106.225905	29.620292	35618735.377874	3278650.924886	20-30	新建	璧城街道
418	璧山区规划站点-418	106.228806	29.620475	35619016.162146	3278674.187667	20-30	新建	璧城街道
419	璧山区规划站点-419	106.228715	29.621980	35619005.578897	3278840.937342	20-30	新建	璧城街道
420	璧山区规划站点-420	106.230890	29.621768	35619216.501946	3278819.670595	20-30	新建	璧城街道
421	璧山区规划站点-421	106.228991	29.629830	35619023.083586	3279711.466272	20-30	新建	璧城街道
422	璧山区规划站点-422	106.228250	29.631440	35618949.422935	3279889.188860	20-30	新建	璧城街道
423	璧山区规划站点-423	106.225918	29.630629	35618724.514721	3279796.890007	20-30	新建	璧城街道
424	璧山区规划站点-424	106.218044	29.517603	35618093.381805	3267258.984146	20-30	新建	青杠街道
425	璧山区规划站点-425	106.240807	29.615653	35620184.335957	3278152.007719	20-30	新建	璧城街道
426	璧山区规划站点-426	106.242780	29.617156	35620373.669454	3278320.676781	20-30	新建	璧城街道

序号	规划新增站址名称	google坐标		大地2000坐标		天线挂高	建设方案	所属乡镇
		经度	纬度	X轴	Y轴			
427	璧山区规划站点-427	106.239945	29.616972	35620099.271997	3278297.337791	20-30	新建	璧城街道
428	璧山区规划站点-428	106.239819	29.576114	35620135.482094	3273767.727702	20-30	新建	璧泉街道
429	璧山区规划站点-429	106.234661	29.576307	35619635.416639	3273783.795153	20-30	新建	璧泉街道
430	璧山区规划站点-430	106.236132	29.576746	35619777.445772	3273833.979404	20-30	新建	璧泉街道
431	璧山区规划站点-431	106.237904	29.576020	35619950.019413	3273755.326177	20-30	新建	璧泉街道
432	璧山区规划站点-432	106.191606	29.593063	35615444.107844	3275597.719937	20-30	新建	璧泉街道
433	璧山区规划站点-433	106.192603	29.591185	35615542.845780	3275390.521301	20-30	新建	璧泉街道
434	璧山区规划站点-434	106.194688	29.588394	35615748.047857	3275083.195181	20-30	新建	璧泉街道
435	璧山区规划站点-435	106.192238	29.588491	35615510.549966	3275091.506496	20-30	新建	璧泉街道
436	璧山区规划站点-436	106.230356	29.547859	35619251.657063	3270625.667877	20-30	新建	璧泉街道
437	璧山区规划站点-437	106.228484	29.547217	35619070.952623	3270552.576588	20-30	新建	璧泉街道
438	璧山区规划站点-438	106.225337	29.524975	35618791.904514	3268083.655909	20-30	新建	璧泉街道
439	璧山区规划站点-439	106.223858	29.526421	35618646.821925	3268242.445401	20-30	新建	璧泉街道
440	璧山区规划站点-440	106.221757	29.526230	35618443.347175	3268219.128816	20-30	新建	璧泉街道
441	璧山区规划站点-441	106.202456	29.519368	35616579.934543	3267438.914979	20-30	新建	青杠街道
442	璧山区规划站点-442	106.201486	29.521052	35616483.955232	3267624.625929	20-30	新建	青杠街道
443	璧山区规划站点-443	106.200347	29.523725	35616370.461421	3267919.806072	20-30	新建	青杠街道
444	璧山区规划站点-444	106.211057	29.562582	35617363.946049	3272238.169210	20-30	新建	璧泉街道
445	璧山区规划站点-445	106.206887	29.561309	35616961.265778	3272092.839234	20-30	新建	璧泉街道
446	璧山区规划站点-446	106.209143	29.563362	35617177.544954	3272322.705111	20-30	新建	璧泉街道
447	璧山区规划站点-447	106.216686	29.609676	35617854.751352	3277464.638031	20-30	新建	璧城街道
448	璧山区规划站点-448	106.217994	29.611142	35617979.753812	3277628.487419	20-30	新建	璧城街道
449	璧山区规划站点-449	106.221490	29.609026	35618320.888045	3277397.472920	20-30	新建	璧城街道
450	璧山区规划站点-450	106.222039	29.610277	35618372.609942	3277536.717800	20-30	新建	璧城街道
451	璧山区规划站点-451	106.222572	29.611904	35618422.340983	3277717.629602	20-30	新建	璧城街道
452	璧山区规划站点-452	106.201890	29.536062	35616505.920277	3269288.996910	20-30	新建	璧泉街道
453	璧山区规划站点-453	106.224147	29.566965	35618627.478681	3272737.364371	20-30	新建	璧泉街道
454	璧山区规划站点-454	106.223637	29.568370	35618576.410948	3272892.599169	20-30	新建	璧泉街道
455	璧山区规划站点-455	106.213670	29.570690	35617607.796069	3273139.650285	20-30	新建	璧泉街道
456	璧山区规划站点-456	106.211121	29.569950	35617361.628147	3273055.035397	20-30	新建	璧泉街道
457	璧山区规划站点-457	106.207009	29.574053	35616958.401654	3273505.735232	20-30	新建	璧泉街道
458	璧山区规划站点-458	106.207525	29.575791	35617006.401093	3273698.926575	20-30	新建	璧泉街道
459	璧山区规划站点-459	106.211214	29.598147	35617338.012315	3276180.999544	20-30	新建	璧城街道

序号	规划新增站址名称	google坐标		大地2000坐标		天线挂高	建设方案	所属乡镇
		经度	纬度	X轴	Y轴			
460	璧山区规划站点-460	106.186507	29.561169	35614986.220157	3272056.963005	20-30	新建	璧泉街道
461	璧山区规划站点-461	106.192654	29.567663	35615574.584840	3272782.975198	20-30	新建	璧泉街道
462	璧山区规划站点-462	106.189139	29.566983	35615234.709251	3272704.097750	20-30	新建	璧泉街道
463	璧山区规划站点-463	106.218322	29.519208	35618118.472563	3267437.192606	20-30	新建	青杠街道
464	璧山区规划站点-464	106.214329	29.518867	35617731.708873	3267395.340058	20-30	新建	青杠街道
465	璧山区规划站点-465	106.215902	29.520527	35617882.301840	3267580.957156	20-30	新建	青杠街道
466	璧山区规划站点-466	106.236569	29.522108	35619884.273444	3267777.357936	20-30	新建	璧泉街道
467	璧山区规划站点-467	106.238353	29.523038	35620056.146417	3267882.296874	20-30	新建	璧泉街道
468	璧山区规划站点-468	106.236526	29.523331	35619878.662232	3267912.892699	20-30	新建	璧泉街道
469	璧山区规划站点-469	106.237823	29.526229	35620000.992960	3268235.497086	20-30	新建	璧泉街道
470	璧山区规划站点-470	106.237802	29.524450	35620001.056939	3268038.259229	20-30	新建	璧泉街道
471	璧山区规划站点-471	106.226806	29.443747	35619029.241338	3259080.466092	20-30	新建	来凤街道
472	璧山区规划站点-472	106.231504	29.445897	35619482.576374	3259323.615462	20-30	新建	来凤街道
473	璧山区规划站点-473	106.229527	29.447019	35619289.436819	3259445.970792	20-30	新建	来凤街道
474	璧山区规划站点-474	106.234158	29.524038	35619648.239003	3267988.829434	20-30	新建	璧泉街道
475	璧山区规划站点-475	106.234457	29.526543	35619674.279571	3268266.836053	20-30	新建	璧泉街道
476	璧山区规划站点-476	106.232654	29.528683	35619496.958187	3268502.216724	20-30	新建	璧泉街道
477	璧山区规划站点-477	106.233854	29.529883	35619611.886712	3268636.480547	20-30	新建	璧泉街道
478	璧山区规划站点-478	106.233940	29.522809	35619628.548945	3267852.360864	20-30	新建	璧泉街道
479	璧山区规划站点-479	106.235506	29.522791	35619780.403583	3267851.978024	20-30	新建	璧泉街道
480	璧山区规划站点-480	106.233275	29.521099	35619566.084021	3267662.109972	20-30	新建	璧泉街道
481	璧山区规划站点-481	106.235386	29.519635	35619772.486532	3267501.987270	20-30	新建	青杠街道
482	璧山区规划站点-482	106.234952	29.520914	35619728.900157	3267643.327275	20-30	新建	璧泉街道
483	璧山区规划站点-483	106.234981	29.548245	35619699.513865	3270673.216331	20-30	新建	璧泉街道
484	璧山区规划站点-484	106.237714	29.629740	35619868.046820	3279710.481592	20-30	新建	璧城街道
485	璧山区规划站点-485	106.238545	29.631101	35619946.919803	3279862.221482	20-30	新建	璧城街道
486	璧山区规划站点-486	106.238986	29.632597	35619987.858441	3280028.524096	20-30	新建	璧城街道
487	璧山区规划站点-487	106.208594	29.523398	35617170.424324	3267891.840137	20-30	新建	青杠街道
488	璧山区规划站点-488	106.212078	29.527210	35617503.809984	3268317.945108	20-30	新建	青杠街道
489	璧山区规划站点-489	106.204043	29.564158	35616682.353314	3272405.811490	20-30	新建	璧泉街道
490	璧山区规划站点-490	106.204322	29.566863	35616706.282401	3272705.962301	20-30	新建	璧泉街道
491	璧山区规划站点-491	106.230048	29.528814	35619244.151381	3268514.062547	20-30	新建	璧泉街道
492	璧山区规划站点-492	106.230091	29.531100	35619245.638213	3268767.527576	20-30	新建	璧泉街道

序号	规划新增站址名称	google坐标		大地2000坐标		天线挂高	建设方案	所属乡镇
		经度	纬度	X轴	Y轴			
493	璧山区规划站点-493	106.224992	29.543234	35618737.119247	3270107.454999	20-30	新建	璧泉街道
494	璧山区规划站点-494	106.220657	29.545596	35618314.148364	3270364.878319	20-30	新建	璧泉街道
495	璧山区规划站点-495	106.196199	29.567860	35615917.915137	3272808.348767	20-30	新建	璧泉街道
496	璧山区规划站点-496	106.196987	29.566704	35615995.603458	3272680.984403	20-30	新建	璧泉街道
497	璧山区规划站点-497	106.191270	29.585673	35615419.965308	3274778.145564	20-30	新建	璧泉街道
498	璧山区规划站点-498	106.189629	29.587421	35615258.973214	3274970.293715	20-30	新建	璧泉街道
499	璧山区规划站点-499	106.189584	29.585936	35615256.300821	3274805.625116	20-30	新建	璧泉街道
500	璧山区规划站点-500	106.188368	29.587004	35615137.263784	3274922.813899	20-30	新建	璧泉街道
501	璧山区规划站点-501	106.228180	29.523259	35619069.554523	3267896.333007	20-30	新建	璧泉街道
502	璧山区规划站点-502	106.236540	29.616873	35619769.559292	3278282.839468	20-30	新建	璧城街道
503	璧山区规划站点-503	106.237482	29.617969	35619859.510315	3278405.315051	20-30	新建	璧城街道
504	璧山区规划站点-504	106.239373	29.618828	35620041.664502	3278502.500281	20-30	新建	璧城街道
505	璧山区规划站点-505	106.237114	29.619395	35619822.176650	3278563.019996	20-30	新建	璧城街道
506	璧山区规划站点-506	106.236792	29.621275	35619788.762530	3278771.102770	20-30	新建	璧城街道
507	璧山区规划站点-507	106.239411	29.620185	35620043.736749	3278652.975870	20-30	新建	璧城街道
508	璧山区规划站点-508	106.238833	29.621651	35619986.012710	3278814.897255	20-30	新建	璧城街道
509	璧山区规划站点-509	106.200207	29.596551	35616273.444098	3275992.984284	20-30	新建	璧城街道
510	璧山区规划站点-510	106.196247	29.597077	35615889.177721	3276047.332315	20-30	新建	璧城街道
511	璧山区规划站点-511	106.194760	29.595965	35615746.380164	3275922.573212	20-30	新建	璧城街道
512	璧山区规划站点-512	106.221734	29.612869	35618340.035853	3277823.752727	20-30	新建	璧城街道
513	璧山区规划站点-513	106.221091	29.614061	35618276.356639	3277955.240345	20-30	新建	璧城街道
514	璧山区规划站点-514	106.204902	29.552494	35616779.020417	3271113.630813	20-30	新建	璧泉街道
515	璧山区规划站点-515	106.187356	29.557745	35615072.385233	3271678.228489	20-30	新建	璧泉街道
516	璧山区规划站点-516	106.186335	29.556268	35614975.100501	3271513.480926	20-30	新建	璧泉街道
517	璧山区规划站点-517	106.213118	29.522453	35617610.142845	3267791.648552	20-30	新建	青杠街道
518	璧山区规划站点-518	106.210514	29.520736	35617359.650965	3267598.674977	20-30	新建	青杠街道
519	璧山区规划站点-519	106.203504	29.515208	35616686.320750	3266978.801112	20-30	新建	青杠街道
520	璧山区规划站点-520	106.234146	29.536104	35619632.872440	3269326.428269	20-30	新建	璧泉街道
521	璧山区规划站点-521	106.236431	29.536312	35619854.143083	3269351.841469	20-30	新建	璧泉街道
522	璧山区规划站点-522	106.236993	29.540314	35619903.902352	3269796.075298	20-30	新建	璧泉街道
523	璧山区规划站点-523	106.236698	29.538159	35619877.847843	3269556.871720	20-30	新建	璧泉街道
524	璧山区规划站点-524	106.235271	29.539346	35619738.113307	3269686.988778	20-30	新建	璧泉街道
525	璧山区规划站点-525	106.236577	29.541559	35619862.106606	3269933.664388	20-30	新建	璧泉街道

序号	规划新增站址名称	google坐标		大地2000坐标		天线挂高	建设方案	所属乡镇
		经度	纬度	X轴	Y轴			
526	璧山区规划站点-526	106.233409	29.541460	35619555.122500	3269919.425174	20-30	新建	璧泉街道
527	璧山区规划站点-527	106.236539	29.543384	35619856.269715	3270135.941270	20-30	新建	璧泉街道
528	璧山区规划站点-528	106.233044	29.543189	35619517.705800	3270110.723193	20-30	新建	璧泉街道
529	璧山区规划站点-529	106.210083	29.579955	35617249.471432	3274163.121480	20-30	新建	璧泉街道
530	璧山区规划站点-530	106.212752	29.579633	35617508.473787	3274130.124879	20-30	新建	璧泉街道
531	璧山区规划站点-531	106.221378	29.529667	35618402.598489	3268599.760148	20-30	新建	璧泉街道
532	璧山区规划站点-532	106.219029	29.531290	35618172.977282	3268777.291189	20-30	新建	璧泉街道
533	璧山区规划站点-533	106.222536	29.531719	35618512.473173	3268828.420320	20-30	新建	璧泉街道
534	璧山区规划站点-534	106.206624	29.566850	35616929.392507	3272706.837600	20-30	新建	璧泉街道
535	璧山区规划站点-535	106.211022	29.566533	35617355.985451	3272676.133537	20-30	新建	璧泉街道
536	璧山区规划站点-536	106.202326	29.530657	35616554.386232	3268690.250676	20-30	新建	大兴镇
537	璧山区规划站点-537	106.200733	29.591328	35616330.399050	3275414.499393	20-30	新建	璧泉街道
538	璧山区规划站点-538	106.201258	29.589868	35616382.942279	3275253.173101	20-30	新建	璧泉街道
539	璧山区规划站点-539	106.208951	29.532827	35617194.165643	3268937.473620	20-30	新建	璧泉街道
540	璧山区规划站点-540	106.222747	29.548586	35618513.251993	3270698.473962	20-30	新建	璧泉街道
541	璧山区规划站点-541	106.223353	29.549781	35618570.597244	3270831.567680	20-30	新建	璧泉街道
542	璧山区规划站点-542	106.220562	29.548156	35618301.957830	3270648.577678	20-30	新建	璧泉街道
543	璧山区规划站点-543	106.217826	29.549315	35618035.405610	3270774.278461	20-30	新建	璧泉街道
544	璧山区规划站点-544	106.219423	29.549271	35618190.255004	3270771.024686	20-30	新建	璧泉街道
545	璧山区规划站点-545	106.199684	29.534380	35616293.989065	3269100.325261	20-30	新建	大兴镇
546	璧山区规划站点-546	106.231975	29.526019	35619434.258813	3268206.193643	20-30	新建	璧泉街道
547	璧山区规划站点-547	106.228310	29.526911	35619077.880925	3268301.318405	20-30	新建	璧泉街道
548	璧山区规划站点-548	106.236587	29.483048	35619932.048663	3263447.282708	20-30	新建	青杠街道
549	璧山区规划站点-549	106.234850	29.483254	35619763.327559	3263468.330645	20-30	新建	青杠街道
550	璧山区规划站点-550	106.237381	29.484452	35620007.407403	3263603.744677	20-30	新建	青杠街道
551	璧山区规划站点-551	106.237766	29.486159	35620042.737203	3263793.375050	20-30	新建	青杠街道
552	璧山区规划站点-552	106.232624	29.486125	35619544.048519	3263784.312947	20-30	新建	青杠街道
553	璧山区规划站点-553	106.232705	29.484461	35619553.858526	3263599.929878	20-30	新建	青杠街道
554	璧山区规划站点-554	106.235226	29.486161	35619796.377213	3263790.979439	20-30	新建	青杠街道
555	璧山区规划站点-555	106.236075	29.485023	35619880.062530	3263665.698176	20-30	新建	青杠街道
556	璧山区规划站点-556	106.234141	29.485021	35619692.481865	3263663.485871	20-30	新建	青杠街道
557	璧山区规划站点-557	106.214294	29.617547	35617613.891919	3278334.778358	20-30	新建	璧城街道
558	璧山区规划站点-558	106.207929	29.621949	35616992.258974	3278816.336845	20-30	新建	璧城街道



序号	规划新增站址名称	google坐标		大地2000坐标		天线挂高	建设方案	所属乡镇
		经度	纬度	X轴	Y轴			
559	璧山区规划站点-559	106.207673	29.619606	35616970.168933	3278556.336360	20-30	新建	璧城街道
560	璧山区规划站点-560	106.210616	29.618767	35617256.208900	3278466.299598	20-30	新建	璧城街道
561	璧山区规划站点-561	106.212763	29.618566	35617464.409250	3278446.190950	20-30	新建	璧城街道
562	璧山区规划站点-562	106.222290	29.551350	35618465.730087	3271004.419120	20-30	新建	璧泉街道
563	璧山区规划站点-563	106.222218	29.552568	35618457.330391	3271139.370694	20-30	新建	璧泉街道
564	璧山区规划站点-564	106.220440	29.553904	35618283.436926	3271285.664756	20-30	新建	璧泉街道
565	璧山区规划站点-565	106.215399	29.602619	35617738.275887	3276681.000629	20-30	新建	璧城街道
566	璧山区规划站点-566	106.215626	29.604826	35617757.702835	3276925.896189	20-30	新建	璧城街道
567	璧山区规划站点-567	106.217064	29.603294	35617898.795150	3276757.521911	20-30	新建	璧城街道
568	璧山区规划站点-568	106.234172	29.551495	35619617.267873	3271032.672050	20-30	新建	璧泉街道
569	璧山区规划站点-569	106.232193	29.557174	35619418.766492	3271660.199340	20-30	新建	璧泉街道
570	璧山区规划站点-570	106.235816	29.557396	35619769.658059	3271688.541217	20-30	新建	璧泉街道
571	璧山区规划站点-571	106.234741	29.556640	35619666.356684	3271603.624035	20-30	新建	璧泉街道
572	璧山区规划站点-572	106.206970	29.578058	35616950.005239	3273949.682359	20-30	新建	璧泉街道
573	璧山区规划站点-573	106.208952	29.580650	35617139.073572	3274239.025657	20-30	新建	璧泉街道
574	璧山区规划站点-574	106.206906	29.580009	35616941.554208	3274165.901979	20-30	新建	璧泉街道
575	璧山区规划站点-575	106.207036	29.581520	35616952.409085	3274333.539599	20-30	新建	璧泉街道
576	璧山区规划站点-576	106.201553	29.569349	35616435.076402	3272978.774257	20-30	新建	璧泉街道
577	璧山区规划站点-577	106.202113	29.570937	35616487.523678	3273155.378346	20-30	新建	璧泉街道
578	璧山区规划站点-578	106.206187	29.591406	35616858.748242	3275428.628207	20-30	新建	璧泉街道
579	璧山区规划站点-579	106.202221	29.595022	35616470.327596	3275825.502751	20-30	新建	璧泉街道
580	璧山区规划站点-580	106.204035	29.591829	35616649.753958	3275473.355266	20-30	新建	璧泉街道
581	璧山区规划站点-581	106.205754	29.592817	35616815.169004	3275584.613098	20-30	新建	璧泉街道
582	璧山区规划站点-582	106.239637	29.488790	35620221.101128	3264086.972063	20-30	新建	青杠街道
583	璧山区规划站点-583	106.240922	29.489921	35620344.394739	3264213.680007	20-30	新建	青杠街道
584	璧山区规划站点-584	106.240918	29.486783	35620347.716066	3263865.805462	20-30	新建	青杠街道
585	璧山区规划站点-585	106.242419	29.486867	35620493.199699	3263876.670671	20-30	新建	青杠街道
586	璧山区规划站点-586	106.245659	29.485832	35620808.677476	3263765.292288	20-30	新建	青杠街道
587	璧山区规划站点-587	106.235899	29.578174	35619753.181187	3273992.045133	20-30	新建	璧泉街道
588	璧山区规划站点-588	106.235423	29.585666	35619698.212925	3274822.107661	20-30	新建	璧泉街道
589	璧山区规划站点-589	106.234632	29.581385	35619626.617605	3274346.705573	20-30	新建	璧泉街道
590	璧山区规划站点-590	106.240477	29.460031	35620336.539527	3260899.699902	20-30	新建	青杠街道
591	璧山区规划站点-591	106.238393	29.461807	35620132.264618	3261094.430342	20-30	新建	青杠街道

序号	规划新增站址名称	google坐标		大地2000坐标		天线挂高	建设方案	所属乡镇
		经度	纬度	X轴	Y轴			
592	璧山区规划站点-592	106.243272	29.464407	35620602.521499	3261387.701165	20-30	新建	青杠街道
593	璧山区规划站点-593	106.243322	29.461202	35620611.164913	3261032.456229	20-30	新建	青杠街道
594	璧山区规划站点-594	106.239605	29.464480	35620246.692312	3261392.001713	20-30	新建	青杠街道
595	璧山区规划站点-595	106.241333	29.463144	35620415.907466	3261245.682299	20-30	新建	青杠街道
596	璧山区规划站点-596	106.201258	29.537322	35616443.208414	3269428.043590	20-30	新建	大兴镇
597	璧山区规划站点-597	106.199247	29.536644	35616249.034281	3269350.868765	20-30	新建	大兴镇
598	璧山区规划站点-598	106.205055	29.585512	35616755.855132	3274774.090192	20-30	新建	璧泉街道
599	璧山区规划站点-599	106.198933	29.584416	35616163.914934	3274646.444778	20-30	新建	璧泉街道
600	璧山区规划站点-600	106.196546	29.582854	35615934.408094	3274470.897238	20-30	新建	璧泉街道
601	璧山区规划站点-601	106.199067	29.582896	35616178.640313	3274478.074800	20-30	新建	璧泉街道
602	璧山区规划站点-602	106.200785	29.583367	35616344.571083	3274532.010328	20-30	新建	璧泉街道
603	璧山区规划站点-603	106.202626	29.584125	35616522.088975	3274617.888144	20-30	新建	璧泉街道
604	璧山区规划站点-604	106.202336	29.582610	35616495.729038	3274449.646991	20-30	新建	璧泉街道
605	璧山区规划站点-605	106.231122	29.449231	35619441.606239	3259692.819397	20-30	新建	青杠街道
606	璧山区规划站点-606	106.236848	29.449552	35619996.801219	3259734.288131	20-30	新建	青杠街道
607	璧山区规划站点-607	106.233497	29.446320	35619675.459736	3259372.553072	20-30	新建	青杠街道
608	璧山区规划站点-608	106.234720	29.448838	35619791.168532	3259652.946684	20-30	新建	青杠街道
609	璧山区规划站点-609	106.241025	29.577860	35620250.280322	3273962.536141	20-30	新建	璧泉街道
610	璧山区规划站点-610	106.241278	29.580689	35620271.442554	3274276.417925	20-30	新建	璧泉街道
611	璧山区规划站点-611	106.236935	29.584011	35619846.675840	3274640.197207	20-30	新建	璧泉街道
612	璧山区规划站点-612	106.237663	29.580356	35619921.539040	3274235.760534	20-30	新建	璧泉街道
613	璧山区规划站点-613	106.237963	29.579100	35619952.094749	3274096.832014	20-30	新建	璧泉街道
614	璧山区规划站点-614	106.239716	29.580319	35620120.521297	3274233.782202	20-30	新建	璧泉街道
615	璧山区规划站点-615	106.241125	29.584012	35620252.676633	3274644.643357	20-30	新建	璧泉街道
616	璧山区规划站点-616	106.238725	29.584465	35620019.585651	3274692.377396	20-30	新建	璧泉街道
617	璧山区规划站点-617	106.238596	29.583150	35620008.641964	3274546.464597	20-30	新建	璧泉街道
618	璧山区规划站点-618	106.238829	29.581707	35620032.927145	3274386.736340	20-30	新建	璧泉街道
619	璧山区规划站点-619	106.238543	29.469373	35620137.896808	3261933.328762	20-30	新建	青杠街道
620	璧山区规划站点-620	106.239907	29.470303	35620269.116904	3262037.833947	20-30	新建	青杠街道
621	璧山区规划站点-621	106.240294	29.468941	35620308.266579	3261887.246452	20-30	新建	青杠街道
622	璧山区规划站点-622	106.242116	29.468147	35620485.953469	3261801.109873	20-30	新建	青杠街道
623	璧山区规划站点-623	106.244176	29.469715	35620683.933739	3261977.067172	20-30	新建	青杠街道
624	璧山区规划站点-624	106.246257	29.471253	35620883.980558	3262149.724276	20-30	新建	青杠街道

序号	规划新增站址名称	google坐标		大地2000坐标		天线挂高	建设方案	所属乡镇
		经度	纬度	X轴	Y轴			
625	璧山区规划站点-625	106.244954	29.478006	35620749.577334	3262896.991035	20-30	新建	青杠街道
626	璧山区规划站点-626	106.243400	29.478394	35620598.381306	3262938.392666	20-30	新建	青杠街道
627	璧山区规划站点-627	106.241546	29.478751	35620418.123621	3262976.049327	20-30	新建	青杠街道
628	璧山区规划站点-628	106.240314	29.478122	35620299.364587	3262905.046290	20-30	新建	青杠街道
629	璧山区规划站点-629	106.239289	29.475534	35620202.994737	3262617.089149	20-30	新建	青杠街道
630	璧山区规划站点-630	106.238787	29.473873	35620156.259234	3262432.437274	20-30	新建	青杠街道
631	璧山区规划站点-631	106.235528	29.470686	35619843.875691	3262075.776901	20-30	新建	青杠街道
632	璧山区规划站点-632	106.235594	29.471860	35619848.897042	3262205.990927	20-30	新建	青杠街道
633	璧山区规划站点-633	106.235609	29.473199	35619848.776895	3262354.443887	20-30	新建	青杠街道
634	璧山区规划站点-634	106.236983	29.474049	35619981.058662	3262450.087588	20-30	新建	青杠街道
635	璧山区规划站点-635	106.238630	29.472183	35620143.022806	3262244.926798	20-30	新建	青杠街道
636	璧山区规划站点-636	106.240303	29.473047	35620304.291162	3262342.434899	20-30	新建	青杠街道
637	璧山区规划站点-637	106.242320	29.469762	35620503.833175	3261980.355170	20-30	新建	青杠街道
638	璧山区规划站点-638	106.242532	29.471991	35620521.761852	3262227.675120	20-30	新建	青杠街道
639	璧山区规划站点-639	106.244652	29.472092	35620727.292407	3262241.068123	20-30	新建	青杠街道
640	璧山区规划站点-640	106.245437	29.474986	35620800.009400	3262562.703189	20-30	新建	青杠街道
641	璧山区规划站点-641	106.244217	29.476837	35620679.474008	3262766.634619	20-30	新建	青杠街道
642	璧山区规划站点-642	106.243307	29.473338	35620595.346071	3262377.802228	20-30	新建	青杠街道
643	璧山区规划站点-643	106.240315	29.477119	35620300.646213	3262793.857572	20-30	新建	青杠街道
644	璧山区规划站点-644	106.241918	29.477000	35620456.277778	3262782.323225	20-30	新建	青杠街道
645	璧山区规划站点-645	106.240736	29.476031	35620342.768579	3262673.680117	20-30	新建	青杠街道
646	璧山区规划站点-646	106.242717	29.476078	35620534.871838	3262680.939916	20-30	新建	青杠街道
647	璧山区规划站点-647	106.241317	29.474566	35620400.857683	3262511.875124	20-30	新建	青杠街道
648	璧山区规划站点-648	106.241958	29.618587	35620292.345701	3278478.463265	20-30	新建	璧城街道
649	璧山区规划站点-649	106.244542	29.620227	35620540.692367	3278662.957539	20-30	新建	璧城街道
650	璧山区规划站点-650	106.245406	29.621552	35620622.803934	3278810.745399	20-30	新建	璧城街道
651	璧山区规划站点-651	106.245978	29.622778	35620676.747894	3278947.254756	20-30	新建	璧城街道
652	璧山区规划站点-652	106.246526	29.624102	35620728.248975	3279094.603684	20-30	新建	璧城街道
653	璧山区规划站点-653	106.249356	29.629951	35620995.371066	3279745.974053	20-30	新建	璧城街道
654	璧山区规划站点-654	106.245689	29.631585	35620638.259764	3279923.295023	20-30	新建	璧城街道
655	璧山区规划站点-655	106.242837	29.632259	35620361.235133	3279995.048150	20-30	新建	璧城街道
656	璧山区规划站点-656	106.240858	29.629378	35620172.985889	3279673.607208	20-30	新建	璧城街道
657	璧山区规划站点-657	106.239747	29.626867	35620068.358741	3279394.087050	20-30	新建	璧城街道

序号	规划新增站址名称	google坐标		大地2000坐标		天线挂高	建设方案	所属乡镇
		经度	纬度	X轴	Y轴			
658	璧山区规划站点-658	106.238835	29.624449	35619982.890827	3279125.084102	20-30	新建	璧城街道
659	璧山区规划站点-659	106.239706	29.622432	35620069.647004	3278902.382653	20-30	新建	璧城街道
660	璧山区规划站点-660	106.240450	29.621528	35620142.784270	3278802.936750	20-30	新建	璧城街道
661	璧山区规划站点-661	106.240737	29.620131	35620172.241525	3278648.363632	20-30	新建	璧城街道
662	璧山区规划站点-662	106.243894	29.622267	35620475.497819	3278888.437220	20-30	新建	璧城街道
663	璧山区规划站点-663	106.243237	29.623655	35620410.209306	3279041.627468	20-30	新建	璧城街道
664	璧山区规划站点-664	106.240293	29.623670	35620125.035732	3279040.235024	20-30	新建	璧城街道
665	璧山区规划站点-665	106.240287	29.625047	35620122.820859	3279192.882357	20-30	新建	璧城街道
666	璧山区规划站点-666	106.241592	29.626488	35620247.509854	3279353.984482	20-30	新建	璧城街道
667	璧山区规划站点-667	106.244004	29.629867	35620477.108191	3279731.084709	20-30	新建	璧城街道
668	璧山区规划站点-668	106.243457	29.628362	35620425.919419	3279563.672262	20-30	新建	璧城街道
669	璧山区规划站点-669	106.243490	29.625300	35620432.758162	3279224.254393	20-30	新建	璧城街道
670	璧山区规划站点-670	106.245367	29.624939	35620614.991548	3279186.186297	20-30	新建	璧城街道
671	璧山区规划站点-671	106.245126	29.626727	35620589.518860	3279384.152516	20-30	新建	璧城街道
672	璧山区规划站点-672	106.246477	29.630231	35620716.194284	3279774.011698	20-30	新建	璧城街道
673	璧山区规划站点-673	106.240070	29.482753	35620270.227854	3263418.173936	20-30	新建	青杠街道
674	璧山区规划站点-674	106.226728	29.615577	35618820.627777	3278129.067561	20-30	新建	璧城街道
675	璧山区规划站点-675	106.230695	29.614838	35619205.770749	3278051.215677	20-30	新建	璧城街道
676	璧山区规划站点-676	106.231460	29.616447	35619277.980072	3278230.375057	20-30	新建	璧城街道
677	璧山区规划站点-677	106.229903	29.618097	35619125.217883	3278411.691490	20-30	新建	璧城街道
678	璧山区规划站点-678	106.233172	29.617759	35619442.268546	3278377.585341	20-30	新建	璧城街道
679	璧山区规划站点-679	106.244148	29.618946	35620504.052549	3278520.536769	20-30	新建	璧城街道
680	璧山区规划站点-680	106.242197	29.621502	35620312.033087	3278801.866746	20-30	新建	璧城街道
681	璧山区规划站点-681	106.242765	29.620005	35620368.830170	3278636.499852	20-30	新建	璧城街道
682	璧山区规划站点-682	106.215307	29.609793	35617721.027706	3277476.207476	20-30	新建	璧城街道
683	璧山区规划站点-683	106.214446	29.614147	35617632.564179	3277958.012591	20-30	新建	璧城街道
684	璧山区规划站点-684	106.218374	29.608926	35618019.146497	3277383.211055	20-30	新建	璧城街道
685	璧山区规划站点-685	106.224982	29.612276	35618655.364082	3277761.333434	20-30	新建	璧城街道
686	璧山区规划站点-686	106.226307	29.614466	35618781.149474	3278005.471657	20-30	新建	璧城街道
687	璧山区规划站点-687	106.223790	29.614137	35618537.716584	3277966.422535	20-30	新建	璧城街道
688	璧山区规划站点-688	106.233476	29.610461	35619480.323912	3277568.848175	20-30	新建	璧城街道
689	璧山区规划站点-689	106.231002	29.607131	35619244.580867	3277197.140326	20-30	新建	璧城街道
690	璧山区规划站点-690	106.232452	29.607523	35619384.588591	3277242.089235	20-30	新建	璧城街道

序号	规划新增站址名称	google坐标		大地2000坐标		天线挂高	建设方案	所属乡镇
		经度	纬度	X轴	Y轴			
691	璧山区规划站点-691	106.213812	29.605756	35617580.887891	3277027.153875	20-30	新建	璧城街道
692	璧山区规划站点-692	106.218028	29.604853	35617990.371219	3276931.331166	20-30	新建	璧城街道
693	璧山区规划站点-693	106.203576	29.602837	35616592.618700	3276693.221981	20-30	新建	璧城街道
694	璧山区规划站点-694	106.220432	29.602297	35618226.246870	3276650.424834	20-30	新建	璧城街道
695	璧山区规划站点-695	106.221020	29.601054	35618284.663116	3276513.227045	20-30	新建	璧城街道
696	璧山区规划站点-696	106.218117	29.597890	35618007.100927	3276159.512786	20-30	新建	璧城街道
697	璧山区规划站点-697	106.222289	29.599852	35618409.009738	3276381.269871	20-30	新建	璧城街道
698	璧山区规划站点-698	106.184296	29.591089	35614738.088748	3275371.633723	20-30	新建	璧城街道
699	璧山区规划站点-699	106.184084	29.589333	35614719.534873	3275176.757787	20-30	新建	璧城街道
700	璧山区规划站点-700	106.185928	29.592203	35614894.950916	3275496.744672	20-30	新建	璧城街道
701	璧山区规划站点-701	106.187901	29.584584	35615094.760821	3274654.074679	20-30	新建	璧泉街道
702	璧山区规划站点-702	106.189761	29.583092	35615276.683951	3274490.521350	20-30	新建	璧泉街道
703	璧山区规划站点-703	106.198680	29.588407	35616134.829310	3275088.625887	20-30	新建	璧泉街道
704	璧山区规划站点-704	106.199642	29.589549	35616226.731236	3275216.189224	20-30	新建	璧泉街道
705	璧山区规划站点-705	106.203866	29.595658	35616628.974392	3275897.661576	20-30	新建	璧泉街道
706	璧山区规划站点-706	106.203301	29.593726	35616576.455529	3275682.915431	20-30	新建	璧泉街道
707	璧山区规划站点-707	106.205135	29.598391	35616748.774906	3276201.914097	20-30	新建	璧城街道
708	璧山区规划站点-708	106.206286	29.595299	35616863.852581	3275860.299290	20-30	新建	璧泉街道
709	璧山区规划站点-709	106.208419	29.591216	35617075.226540	3275409.815705	20-30	新建	璧泉街道
710	璧山区规划站点-710	106.213705	29.592176	35617586.275965	3275521.586372	20-30	新建	璧泉街道
711	璧山区规划站点-711	106.213876	29.597641	35617596.504152	3276127.601324	20-30	新建	璧城街道
712	璧山区规划站点-712	106.213529	29.596216	35617564.538053	3275969.276163	20-30	新建	璧城街道
713	璧山区规划站点-713	106.214224	29.599513	35617628.047335	3276335.481428	20-30	新建	璧城街道
714	璧山区规划站点-714	106.215834	29.601051	35617782.240878	3276507.616038	20-30	新建	璧城街道
715	璧山区规划站点-715	106.215621	29.592694	35617771.314662	3275580.954825	20-30	新建	璧泉街道
716	璧山区规划站点-716	106.217931	29.590800	35617997.332903	3275373.336370	20-30	新建	璧泉街道
717	璧山区规划站点-717	106.216923	29.593747	35617896.239710	3275699.011476	20-30	新建	璧城街道
718	璧山区规划站点-718	106.219660	29.592459	35618162.923823	3275559.010679	20-30	新建	璧城街道
719	璧山区规划站点-719	106.220178	29.595034	35618210.109880	3275844.999348	20-30	新建	璧城街道
720	璧山区规划站点-720	106.222549	29.593355	35618441.790587	3275661.286443	20-30	新建	璧城街道
721	璧山区规划站点-721	106.223299	29.595801	35618511.597438	3275933.212827	20-30	新建	璧城街道
722	璧山区规划站点-722	106.233192	29.603716	35619460.764562	3276820.810976	20-30	新建	璧城街道
723	璧山区规划站点-723	106.238747	29.601506	35620001.544109	3276581.548063	20-30	新建	璧城街道

序号	规划新增站址名称	google坐标		大地2000坐标		天线挂高	建设方案	所属乡镇
		经度	纬度	X轴	Y轴			
724	璧山区规划站点-724	106.235752	29.600038	35619713.119303	3276415.711462	20-30	新建	璧城街道
725	璧山区规划站点-725	106.238118	29.600244	35619942.099464	3276440.993152	20-30	新建	璧城街道
726	璧山区规划站点-726	106.232074	29.599567	35619357.340424	3276359.705819	20-30	新建	璧城街道
727	璧山区规划站点-727	106.226391	29.594870	35618812.261110	3275833.166677	20-30	新建	璧城街道
728	璧山区规划站点-728	106.234968	29.596720	35619641.080000	3276047.072294	20-30	新建	璧城街道
729	璧山区规划站点-729	106.232924	29.595296	35619444.723805	3275887.102460	20-30	新建	璧城街道
730	璧山区规划站点-730	106.226564	29.593477	35618830.655479	3275678.917678	20-30	新建	璧城街道
731	璧山区规划站点-731	106.223933	29.591471	35618578.088004	3275453.842746	20-30	新建	璧城街道
732	璧山区规划站点-732	106.237544	29.589181	35619899.573470	3275213.966689	20-30	新建	璧泉街道
733	璧山区规划站点-733	106.242471	29.583701	35620383.470372	3274611.562021	20-30	新建	璧泉街道
734	璧山区规划站点-734	106.242551	29.582099	35620393.123925	3274434.049063	20-30	新建	璧泉街道
735	璧山区规划站点-735	106.240698	29.582365	35620213.253453	3274461.616324	20-30	新建	璧泉街道
736	璧山区规划站点-736	106.241102	29.586330	35620247.699357	3274901.590469	20-30	新建	璧城街道
737	璧山区规划站点-737	106.238543	29.586227	35619999.865288	3274887.522447	20-30	新建	璧泉街道
738	璧山区规划站点-738	106.236906	29.585260	35619842.389806	3274778.629905	20-30	新建	璧泉街道
739	璧山区规划站点-739	106.235527	29.583958	35619710.306307	3274632.868162	20-30	新建	璧泉街道
740	璧山区规划站点-740	106.231847	29.583556	35619354.195519	3274584.511796	20-30	新建	璧泉街道
741	璧山区规划站点-741	106.233523	29.582795	35619517.493644	3274501.873531	20-30	新建	璧泉街道
742	璧山区规划站点-742	106.235961	29.580440	35619756.513852	3274243.314937	20-30	新建	璧泉街道
743	璧山区规划站点-743	106.233543	29.587711	35619513.637864	3275046.875729	20-30	新建	璧泉街道
744	璧山区规划站点-744	106.231705	29.587570	35619335.712284	3275029.352604	20-30	新建	璧泉街道
745	璧山区规划站点-745	106.227269	29.578542	35618916.474421	3274023.966583	20-30	新建	璧泉街道
746	璧山区规划站点-746	106.225821	29.584030	35618769.732518	3274630.875192	20-30	新建	璧泉街道
747	璧山区规划站点-747	106.223932	29.586221	35618584.130955	3274871.834085	20-30	新建	璧泉街道
748	璧山区规划站点-748	106.212305	29.588637	35617454.730284	3275127.840234	20-30	新建	璧泉街道
749	璧山区规划站点-749	106.215030	29.586225	35617721.563744	3274863.211819	20-30	新建	璧泉街道
750	璧山区规划站点-750	106.225046	29.579429	35618700.021455	3274120.022126	20-30	新建	璧泉街道
751	璧山区规划站点-751	106.218565	29.583113	35618067.711709	3274521.812505	20-30	新建	璧泉街道
752	璧山区规划站点-752	106.216584	29.579622	35617879.813410	3274132.791960	20-30	新建	璧泉街道
753	璧山区规划站点-753	106.216137	29.581369	35617834.468825	3274326.007416	20-30	新建	璧泉街道
754	璧山区规划站点-754	106.214564	29.579931	35617683.713666	3274164.996891	20-30	新建	璧泉街道
755	璧山区规划站点-755	106.211747	29.578084	35617412.880696	3273957.388290	20-30	新建	璧泉街道
756	璧山区规划站点-756	106.209030	29.578052	35617149.632262	3273951.094976	20-30	新建	璧泉街道

序号	规划新增站址名称	google坐标		大地2000坐标		天线挂高	建设方案	所属乡镇
		经度	纬度	X轴	Y轴			
757	璧山区规划站点-757	106.209240	29.583284	35617163.938114	3274531.316857	20-30	新建	璧泉街道
758	璧山区规划站点-758	106.211112	29.582308	35617346.460429	3274425.010979	20-30	新建	璧泉街道
759	璧山区规划站点-759	106.205895	29.583388	35616839.694640	3274539.473095	20-30	新建	璧泉街道
760	璧山区规划站点-760	106.203187	29.585464	35616574.909026	3274766.890654	20-30	新建	璧泉街道
761	璧山区规划站点-761	106.199137	29.581571	35616186.941045	3274331.258082	20-30	新建	璧泉街道
762	璧山区规划站点-762	106.196442	29.580609	35615926.896633	3274221.917335	20-30	新建	璧泉街道
763	璧山区规划站点-763	106.187764	29.577984	35615088.974719	3273922.277856	20-30	新建	璧泉街道
764	璧山区规划站点-764	106.188151	29.576422	35615128.248729	3273749.502050	20-30	新建	璧泉街道
765	璧山区规划站点-765	106.190034	29.576797	35615310.293046	3273792.943116	20-30	新建	璧泉街道
766	璧山区规划站点-766	106.190378	29.578295	35615341.924713	3273959.349812	20-30	新建	璧泉街道
767	璧山区规划站点-767	106.182055	29.578755	35614534.887200	3274002.100926	20-30	新建	璧泉街道
768	璧山区规划站点-768	106.183723	29.575237	35614700.497049	3273613.751432	20-30	新建	璧泉街道
769	璧山区规划站点-769	106.182461	29.572313	35614581.504820	3273288.357589	20-30	新建	璧泉街道
770	璧山区规划站点-770	106.186603	29.573174	35614981.922118	3273387.901972	20-30	新建	璧泉街道
771	璧山区规划站点-771	106.187304	29.572145	35615051.020887	3273274.524183	20-30	新建	璧泉街道
772	璧山区规划站点-772	106.189158	29.572672	35615230.090278	3273334.785284	20-30	新建	璧泉街道
773	璧山区规划站点-773	106.192542	29.574579	35615555.854270	3273549.555229	20-30	新建	璧泉街道
774	璧山区规划站点-774	106.191528	29.572764	35615459.657031	3273347.339404	20-30	新建	璧泉街道
775	璧山区规划站点-775	106.187870	29.568670	35615109.812889	3272889.855374	20-30	新建	璧泉街道
776	璧山区规划站点-776	106.192221	29.569291	35615530.768268	3272963.020367	20-30	新建	璧泉街道
777	璧山区规划站点-777	106.196462	29.569374	35615941.673351	3272976.449966	20-30	新建	璧泉街道
778	璧山区规划站点-778	106.198683	29.571214	35616154.806581	3273182.648664	20-30	新建	璧泉街道
779	璧山区规划站点-779	106.196954	29.572828	35615985.405405	3273359.844131	20-30	新建	璧泉街道
780	璧山区规划站点-780	106.195409	29.570738	35615838.068940	3273126.608586	20-30	新建	璧泉街道
781	璧山区规划站点-781	106.194034	29.573676	35615701.467816	3273450.937118	20-30	新建	璧泉街道
782	璧山区规划站点-782	106.195938	29.574794	35615884.701572	3273576.775656	20-30	新建	璧泉街道
783	璧山区规划站点-783	106.194658	29.575972	35615759.317954	3273706.088735	20-30	新建	璧泉街道
784	璧山区规划站点-784	106.198087	29.575684	35616091.933868	3273677.586791	20-30	新建	璧泉街道
785	璧山区规划站点-785	106.200471	29.575718	35616322.916564	3273683.743033	20-30	新建	璧泉街道
786	璧山区规划站点-786	106.200724	29.573353	35616350.145723	3273421.817754	20-30	新建	璧泉街道
787	璧山区规划站点-787	106.205732	29.576530	35616831.799186	3273779.044321	20-30	新建	璧泉街道
788	璧山区规划站点-788	106.205015	29.571893	35616767.655420	3273264.274356	20-30	新建	璧泉街道
789	璧山区规划站点-789	106.207622	29.571793	35617020.412039	3273255.814040	20-30	新建	璧泉街道

序号	规划新增站址名称	google坐标		大地2000坐标		天线挂高	建设方案	所属乡镇
		经度	纬度	X轴	Y轴			
790	璧山区规划站点-790	106.209599	29.570981	35617212.939042	3273167.792129	20-30	新建	璧泉街道
791	璧山区规划站点-791	106.212031	29.573848	35617445.304977	3273488.080583	20-30	新建	璧泉街道
792	璧山区规划站点-792	106.212915	29.571690	35617533.470617	3273249.743636	20-30	新建	璧泉街道
793	璧山区规划站点-793	106.216156	29.571369	35617847.926040	3273217.444376	20-30	新建	璧泉街道
794	璧山区规划站点-794	106.216004	29.575655	35617828.218191	3273692.428240	20-30	新建	璧泉街道
795	璧山区规划站点-795	106.217054	29.577655	35617927.643913	3273915.211238	20-30	新建	璧泉街道
796	璧山区规划站点-796	106.220280	29.576804	35618241.246648	3273824.153336	20-30	新建	璧泉街道
797	璧山区规划站点-797	106.225428	29.576479	35618740.491070	3273793.380486	20-30	新建	璧泉街道
798	璧山区规划站点-798	106.224857	29.573125	35618689.082183	3273420.977352	20-30	新建	璧泉街道
799	璧山区规划站点-799	106.218765	29.572026	35618099.998285	3273292.929973	20-30	新建	璧泉街道
800	璧山区规划站点-800	106.223722	29.571526	35618580.960377	3273242.554768	20-30	新建	璧泉街道
801	璧山区规划站点-801	106.227842	29.569158	35618983.004267	3272984.258268	20-30	新建	璧泉街道
802	璧山区规划站点-802	106.228956	29.572148	35619087.454884	3273316.867309	20-30	新建	璧泉街道
803	璧山区规划站点-803	106.227490	29.574274	35618942.893946	3273551.049095	20-30	新建	璧泉街道
804	璧山区规划站点-804	106.227373	29.576902	35618928.475022	3273842.265229	20-30	新建	璧泉街道
805	璧山区规划站点-805	106.237849	29.573832	35619947.276465	3273512.710552	20-30	新建	璧泉街道
806	璧山区规划站点-806	106.181887	29.561397	35614538.198685	3272077.672099	20-30	新建	璧泉街道
807	璧山区规划站点-807	106.181747	29.556615	35614530.024796	3271547.414699	20-30	新建	大兴镇
808	璧山区规划站点-808	106.184017	29.560980	35614745.106284	3272033.547665	20-30	新建	璧泉街道
809	璧山区规划站点-809	106.183741	29.563178	35614715.872648	3272276.939347	20-30	新建	璧泉街道
810	璧山区规划站点-810	106.186789	29.563570	35615010.830762	3272323.410912	20-30	新建	璧泉街道
811	璧山区规划站点-811	106.189639	29.564224	35615286.299780	3272398.738318	20-30	新建	璧泉街道
812	璧山区规划站点-812	106.187167	29.565884	35615044.842247	3272580.309535	20-30	新建	璧泉街道
813	璧山区规划站点-813	106.195911	29.564651	35615893.668723	3272452.319033	20-30	新建	璧泉街道
814	璧山区规划站点-814	106.198468	29.567838	35616137.834793	3272808.177764	20-30	新建	璧泉街道
815	璧山区规划站点-815	106.198569	29.566418	35616149.248119	3272650.860858	20-30	新建	璧泉街道
816	璧山区规划站点-816	106.200981	29.567797	35616381.423106	3272806.149357	20-30	新建	璧泉街道
817	璧山区规划站点-817	106.201431	29.563588	35616429.862194	3272340.000307	20-30	新建	璧泉街道
818	璧山区规划站点-818	106.196963	29.559285	35616001.755945	3271858.507771	20-30	新建	璧泉街道
819	璧山区规划站点-819	106.201665	29.558839	35616457.988869	3271813.771843	20-30	新建	璧泉街道
820	璧山区规划站点-820	106.216428	29.565525	35617881.073741	3272569.865756	20-30	新建	璧泉街道
821	璧山区规划站点-821	106.222065	29.556782	35618437.584942	3271606.370317	20-30	新建	璧泉街道
822	璧山区规划站点-822	106.223754	29.564523	35618592.244987	3272466.247051	20-30	新建	璧泉街道



序号	规划新增站址名称	google坐标		大地2000坐标		天线挂高	建设方案	所属乡镇
		经度	纬度	X轴	Y轴			
823	璧山区规划站点-823	106.225474	29.566063	35618757.138871	3272638.726973	20-30	新建	璧泉街道
824	璧山区规划站点-824	106.224302	29.559750	35618650.934133	3271937.680863	20-30	新建	璧泉街道
825	璧山区规划站点-825	106.202229	29.550895	35616521.768484	3270933.684883	20-30	新建	璧泉街道
826	璧山区规划站点-826	106.204711	29.546093	35616767.866602	3270403.839539	20-30	新建	璧泉街道
827	璧山区规划站点-827	106.210579	29.542388	35617340.952067	3269999.025033	20-30	新建	璧泉街道
828	璧山区规划站点-828	106.210681	29.544488	35617348.413724	3270231.929004	20-30	新建	璧泉街道
829	璧山区规划站点-829	106.215999	29.542196	35617866.574063	3269983.226953	20-30	新建	璧泉街道
830	璧山区规划站点-830	106.215891	29.544509	35617853.421346	3270239.531250	20-30	新建	璧泉街道
831	璧山区规划站点-831	106.214464	29.546350	35617712.961397	3270442.173436	20-30	新建	璧泉街道
832	璧山区规划站点-832	106.210336	29.547601	35617311.375714	3270576.680341	20-30	新建	璧泉街道
833	璧山区规划站点-833	106.209345	29.551495	35617210.821774	3271007.359641	20-30	新建	璧泉街道
834	璧山区规划站点-834	106.216373	29.551275	35617892.290141	3270990.084103	20-30	新建	璧泉街道
835	璧山区规划站点-835	106.214513	29.551079	35617712.229983	3270966.469426	20-30	新建	璧泉街道
836	璧山区规划站点-836	106.215581	29.549795	35617817.239617	3270825.210888	20-30	新建	璧泉街道
837	璧山区规划站点-837	106.213983	29.553151	35617658.456938	3271195.629754	20-30	新建	璧泉街道
838	璧山区规划站点-838	106.216011	29.554603	35617853.339369	3271358.651657	20-30	新建	璧泉街道
839	璧山区规划站点-839	106.223898	29.554296	35618618.150122	3271332.648082	20-30	新建	璧泉街道
840	璧山区规划站点-840	106.222314	29.553471	35618465.581949	3271239.573380	20-30	新建	璧泉街道
841	璧山区规划站点-841	106.218249	29.552978	35618072.148266	3271180.780796	20-30	新建	璧泉街道
842	璧山区规划站点-842	106.218969	29.551425	35618143.742596	3271009.350672	20-30	新建	璧泉街道
843	璧山区规划站点-843	106.223969	29.552674	35618626.926769	3271152.908871	20-30	新建	璧泉街道
844	璧山区规划站点-844	106.220823	29.551231	35618323.674304	3270989.731595	20-30	新建	璧泉街道
845	璧山区规划站点-845	106.221587	29.549898	35618399.282037	3270842.736545	20-30	新建	璧泉街道
846	璧山区规划站点-846	106.218016	29.545705	35618058.018514	3270374.274854	20-30	新建	璧泉街道
847	璧山区规划站点-847	106.220941	29.546746	35618340.337817	3270492.654140	20-30	新建	璧泉街道
848	璧山区规划站点-848	106.223267	29.545612	35618567.128017	3270369.313190	20-30	新建	璧泉街道
849	璧山区规划站点-849	106.218068	29.544053	35618064.979215	3270191.190664	20-30	新建	璧泉街道
850	璧山区规划站点-850	106.220085	29.544297	35618260.214345	3270220.291568	20-30	新建	璧泉街道
851	璧山区规划站点-851	106.222546	29.543650	35618499.527255	3270151.074365	20-30	新建	璧泉街道
852	璧山区规划站点-852	106.220329	29.541958	35618286.590128	3269961.243609	20-30	新建	璧泉街道
853	璧山区规划站点-853	106.222366	29.541920	35618484.096517	3269959.106725	20-30	新建	璧泉街道
854	璧山区规划站点-854	106.225252	29.541846	35618763.945431	3269953.850018	20-30	新建	璧泉街道
855	璧山区规划站点-855	106.227408	29.542018	35618972.742085	3269975.123518	20-30	新建	璧泉街道

序号	规划新增站址名称	google坐标		大地2000坐标		天线挂高	建设方案	所属乡镇
		经度	纬度	X轴	Y轴			
856	璧山区规划站点-856	106.226541	29.543509	35618886.952122	3270139.525125	20-30	新建	璧泉街道
857	璧山区规划站点-857	106.230916	29.541847	35619313.000640	3269959.764358	20-30	新建	璧泉街道
858	璧山区规划站点-858	106.228569	29.543950	35619083.022005	3270190.490611	20-30	新建	璧泉街道
859	璧山区规划站点-859	106.234388	29.544891	35619645.984071	3270300.787149	20-30	新建	璧泉街道
860	璧山区规划站点-860	106.230829	29.545428	35619300.361348	3270356.657601	20-30	新建	璧泉街道
861	璧山区规划站点-861	106.232380	29.546738	35619449.166282	3270503.475582	20-30	新建	璧泉街道
862	璧山区规划站点-862	106.237011	29.546422	35619898.437763	3270473.215480	20-30	新建	璧泉街道
863	璧山区规划站点-863	106.232187	29.552858	35619423.261239	3271181.729025	20-30	新建	璧泉街道
864	璧山区规划站点-864	106.236803	29.550501	35619873.461004	3270925.191529	20-30	新建	璧泉街道
865	璧山区规划站点-865	106.202506	29.539072	35616562.184100	3269623.295245	20-30	新建	大兴镇
866	璧山区规划站点-866	106.197770	29.538901	35616103.271427	3269599.596786	20-30	新建	大兴镇
867	璧山区规划站点-867	106.196142	29.534175	35615950.845595	3269074.060084	20-30	新建	大兴镇
868	璧山区规划站点-868	106.205814	29.532153	35616890.820801	3268859.596346	20-30	新建	璧泉街道
869	璧山区规划站点-869	106.195764	29.529675	35615919.333017	3268574.826049	20-30	新建	大兴镇
870	璧山区规划站点-870	106.197190	29.528466	35616058.962677	3268442.222970	20-30	新建	大兴镇
871	璧山区规划站点-871	106.199768	29.528398	35616308.977952	3268437.261738	20-30	新建	大兴镇
872	璧山区规划站点-872	106.202004	29.528052	35616526.155360	3268401.144824	20-30	新建	青杠街道
873	璧山区规划站点-873	106.195513	29.526880	35615898.185657	3268264.730328	20-30	新建	大兴镇
874	璧山区规划站点-874	106.211642	29.528945	35617459.534177	3268509.841944	20-30	新建	青杠街道
875	璧山区规划站点-875	106.216504	29.529122	35617930.699580	3268534.387253	20-30	新建	青杠街道
876	璧山区规划站点-876	106.214439	29.531390	35617727.871117	3268783.718423	20-30	新建	璧泉街道
877	璧山区规划站点-877	106.217478	29.532475	35618021.235113	3268907.081270	20-30	新建	璧泉街道
878	璧山区规划站点-878	106.217708	29.536507	35618038.849317	3269354.292711	20-30	新建	璧泉街道
879	璧山区规划站点-879	106.210625	29.540460	35617347.638162	3269785.338122	20-30	新建	璧泉街道
880	璧山区规划站点-880	106.213956	29.539503	35617671.650204	3269682.616408	20-30	新建	璧泉街道
881	璧山区规划站点-881	106.216466	29.540262	35617914.088502	3269769.302085	20-30	新建	璧泉街道
882	璧山区规划站点-882	106.225616	29.538465	35618803.184363	3269579.411760	20-30	新建	璧泉街道
883	璧山区规划站点-883	106.228205	29.535659	35619057.452733	3269270.994627	20-30	新建	璧泉街道
884	璧山区规划站点-884	106.226204	29.531514	35618868.316434	3268809.440646	20-30	新建	璧泉街道
885	璧山区规划站点-885	106.225792	29.528562	35618831.825277	3268481.767377	20-30	新建	璧泉街道
886	璧山区规划站点-886	106.208381	29.525807	35617146.996900	3268158.680558	20-30	新建	青杠街道
887	璧山区规划站点-887	106.213747	29.525590	35617667.497397	3268140.044589	20-30	新建	青杠街道
888	璧山区规划站点-888	106.198658	29.520086	35616210.864200	3267514.707813	20-30	新建	青杠街道

序号	规划新增站址名称	google坐标		大地2000坐标		天线挂高	建设方案	所属乡镇
		经度	纬度	X轴	Y轴			
889	璧山区规划站点-889	106.219262	29.522399	35618205.904560	3267791.894016	20-30	新建	璧泉街道
890	璧山区规划站点-890	106.215642	29.508899	35617870.568532	3266291.645564	20-30	新建	青杠街道
891	璧山区规划站点-891	106.208185	29.507116	35617149.523508	3266086.452811	20-30	新建	青杠街道
892	璧山区规划站点-892	106.225684	29.512376	35618840.271111	3266687.316726	20-30	新建	青杠街道
893	璧山区规划站点-893	106.223139	29.518421	35618586.443735	3267354.851507	20-30	新建	青杠街道
894	璧山区规划站点-894	106.235881	29.507921	35619834.282553	3266203.910727	20-30	新建	青杠街道
895	璧山区规划站点-895	106.233986	29.507856	35619650.600058	3266194.753875	20-30	新建	青杠街道
896	璧山区规划站点-896	106.231736	29.507886	35619432.381342	3266195.766867	20-30	新建	青杠街道
897	璧山区规划站点-897	106.235802	29.506212	35619828.634849	3266014.373774	20-30	新建	青杠街道
898	璧山区规划站点-898	106.237639	29.504285	35620009.045547	3265802.645320	20-30	新建	青杠街道
899	璧山区规划站点-899	106.233916	29.500098	35619652.935126	3265334.649682	20-30	新建	青杠街道
900	璧山区规划站点-900	106.231123	29.500972	35619381.050695	3265428.669394	20-30	新建	青杠街道
901	璧山区规划站点-901	106.236952	29.498004	35619949.828115	3265105.640839	20-30	新建	青杠街道
902	璧山区规划站点-902	106.239156	29.493596	35620168.776174	3264619.255753	20-30	新建	青杠街道
903	璧山区规划站点-903	106.233955	29.477929	35619682.775577	3262877.096017	20-30	新建	青杠街道
904	璧山区规划站点-904	106.237590	29.465936	35620049.498137	3261551.330470	20-30	新建	青杠街道
905	璧山区规划站点-905	106.227865	29.465459	35619106.629592	3261488.465568	20-30	新建	青杠街道
906	璧山区规划站点-906	106.232021	29.462667	35619513.080593	3261183.211381	20-30	新建	青杠街道
907	璧山区规划站点-907	106.225653	29.457775	35618901.005504	3260634.382994	20-30	新建	青杠街道
908	璧山区规划站点-908	106.225493	29.453134	35618890.894765	3260119.734629	20-30	新建	青杠街道
909	璧山区规划站点-909	106.208862	29.535290	35617182.697271	3269210.425656	20-30	新建	璧泉街道
910	璧山区规划站点-910	106.224265	29.515139	35618699.451688	3266992.166381	20-30	新建	青杠街道
911	璧山区规划站点-911	106.227878	29.509287	35619056.630037	3266347.122352	20-30	新建	青杠街道
912	璧山区规划站点-912	106.227331	29.505637	35619007.857756	3265941.933068	20-30	新建	青杠街道
913	璧山区规划站点-913	106.223657	29.504027	35618653.458661	3265759.699210	20-30	新建	青杠街道
914	璧山区规划站点-914	106.227317	29.502286	35619010.419654	3265570.435871	20-30	新建	青杠街道
915	璧山区规划站点-915	106.220215	29.502443	35618321.516502	3265580.595164	20-30	新建	青杠街道
916	璧山区规划站点-916	106.223676	29.501165	35618658.638639	3265442.445235	20-30	新建	青杠街道
917	璧山区规划站点-917	106.227418	29.499694	35619023.245910	3265283.197161	20-30	新建	青杠街道
918	璧山区规划站点-918	106.230235	29.498538	35619297.788489	3265157.931683	20-30	新建	青杠街道
919	璧山区规划站点-919	106.217258	29.499729	35618037.908555	3265276.724851	20-30	新建	青杠街道
920	璧山区规划站点-920	106.221081	29.499099	35618409.388232	3265210.770131	20-30	新建	青杠街道
921	璧山区规划站点-921	106.224803	29.498083	35618771.528339	3265101.933515	20-30	新建	青杠街道

序号	规划新增站址名称	google坐标		大地2000坐标		天线挂高	建设方案	所属乡镇
		经度	纬度	X轴	Y轴			
922	璧山区规划站点-922	106.228323	29.496910	35619114.269535	3264975.496884	20-30	新建	青杠街道
923	璧山区规划站点-923	106.231623	29.495422	35619436.052391	3264813.924520	20-30	新建	青杠街道
924	璧山区规划站点-924	106.214821	29.493328	35617808.982452	3264564.659301	20-30	新建	青杠街道
925	璧山区规划站点-925	106.219296	29.495496	35618240.467356	3264809.536653	20-30	新建	青杠街道
926	璧山区规划站点-926	106.223287	29.494441	35618628.752146	3264696.645124	20-30	新建	青杠街道
927	璧山区规划站点-927	106.227696	29.493194	35619057.809160	3264562.909792	20-30	新建	青杠街道
928	璧山区规划站点-928	106.231489	29.491639	35619427.495184	3264394.414020	20-30	新建	青杠街道
929	璧山区规划站点-929	106.213674	29.489375	35617702.312300	3264125.281455	20-30	新建	青杠街道
930	璧山区规划站点-930	106.216673	29.490737	35617991.599937	3264279.305695	20-30	新建	青杠街道
931	璧山区规划站点-931	106.219980	29.492349	35618310.460777	3264461.365017	20-30	新建	青杠街道
932	璧山区规划站点-932	106.219803	29.489221	35618296.929218	3264114.424525	20-30	新建	青杠街道
933	璧山区规划站点-933	106.222758	29.490910	35618581.561374	3264304.669659	20-30	新建	青杠街道
934	璧山区规划站点-934	106.226219	29.490680	35618917.500118	3264282.704594	20-30	新建	青杠街道
935	璧山区规划站点-935	106.229725	29.489221	35619259.244712	3264124.552173	20-30	新建	青杠街道
936	璧山区规划站点-936	106.226969	29.487839	35618993.560675	3263968.526353	20-30	新建	青杠街道
937	璧山区规划站点-937	106.222956	29.487590	35618604.632367	3263936.826248	20-30	新建	青杠街道
938	璧山区规划站点-938	106.217180	29.487456	35618044.576243	3263916.098536	20-30	新建	青杠街道
939	璧山区规划站点-939	106.213299	29.485863	35617670.000739	3263735.573275	20-30	新建	青杠街道
940	璧山区规划站点-940	106.213123	29.482638	35617656.656526	3263377.882476	20-30	新建	青杠街道
941	璧山区规划站点-941	106.216254	29.484500	35617958.188291	3263587.466906	20-30	新建	青杠街道
942	璧山区规划站点-942	106.220178	29.485306	35618337.849896	3263680.801046	20-30	新建	青杠街道
943	璧山区规划站点-943	106.218613	29.481947	35618189.956439	3263306.842729	20-30	新建	青杠街道
944	璧山区规划站点-944	106.220665	29.479674	35618391.632268	3263056.950650	20-30	新建	青杠街道
945	璧山区规划站点-945	106.212997	29.479855	35617647.650151	3263069.241055	20-30	新建	青杠街道
946	璧山区规划站点-946	106.215773	29.481275	35617915.269147	3263229.466524	20-30	新建	青杠街道
947	璧山区规划站点-947	106.212654	29.475459	35617619.456459	3262581.568879	20-30	新建	青杠街道
948	璧山区规划站点-948	106.216833	29.475714	35618024.528112	3262614.066794	20-30	新建	青杠街道
949	璧山区规划站点-949	106.220095	29.475140	35618341.611589	3262553.746575	20-30	新建	青杠街道
950	璧山区规划站点-950	106.215110	29.473066	35617860.459411	3262318.772972	20-30	新建	青杠街道
951	璧山区规划站点-951	106.218665	29.472699	35618205.731974	3262281.692694	20-30	新建	青杠街道
952	璧山区规划站点-952	106.212507	29.469444	35617612.141062	3261914.618524	20-30	新建	青杠街道
953	璧山区规划站点-953	106.217217	29.469986	35618068.414621	3261979.469524	20-30	新建	青杠街道
954	璧山区规划站点-954	106.212314	29.465769	35617597.659897	3261507.026256	20-30	新建	青杠街道

序号	规划新增站址名称	google坐标		大地2000坐标		天线挂高	建设方案	所属乡镇
		经度	纬度	X轴	Y轴			
955	璧山区规划站点-955	106.215497	29.467303	35617904.668454	3261680.298642	20-30	新建	青杠街道
956	璧山区规划站点-956	106.218879	29.465816	35618234.477516	3261518.884113	20-30	新建	青杠街道
957	璧山区规划站点-957	106.215605	29.464720	35617918.134253	3261394.065756	20-30	新建	青杠街道
958	璧山区规划站点-958	106.218914	29.463483	35618240.579683	3261260.291408	20-30	新建	青杠街道
959	璧山区规划站点-959	106.215805	29.460717	35617942.168755	3260950.510058	20-30	新建	来凤街道
960	璧山区规划站点-960	106.220103	29.460565	35618359.316089	3260938.019932	20-30	新建	来凤街道
961	璧山区规划站点-961	106.212612	29.457483	35617636.131937	3260588.771683	20-30	新建	来凤街道
962	璧山区规划站点-962	106.216958	29.457662	35618057.565314	3260613.011944	20-30	新建	来凤街道
963	璧山区规划站点-963	106.220024	29.456176	35618356.747764	3260451.390756	20-30	新建	来凤街道
964	璧山区规划站点-964	106.215888	29.454505	35617957.408859	3260261.954556	20-30	新建	来凤街道
965	璧山区规划站点-965	106.217450	29.449235	35618115.060245	3259679.324648	20-30	新建	来凤街道
966	璧山区规划站点-966	106.212498	29.447276	35617636.847456	3259457.147531	20-30	新建	来凤街道
967	璧山区规划站点-967	106.208857	29.444016	35617287.318341	3259092.086535	20-30	新建	来凤街道
968	璧山区规划站点-968	106.215796	29.445176	35617959.274020	3259227.683822	20-30	新建	来凤街道
969	璧山区规划站点-969	106.209850	29.481077	35617340.993495	3263201.531192	20-30	新建	青杠街道
970	璧山区规划站点-970	106.209787	29.484469	35617330.974575	3263577.493290	20-30	新建	青杠街道
971	璧山区规划站点-971	106.208010	29.476375	35617167.930655	3262678.430385	20-30	新建	青杠街道
972	璧山区规划站点-972	106.204938	29.481419	35616864.159185	3263234.502292	20-30	新建	青杠街道
973	璧山区规划站点-973	106.206311	29.484741	35616993.516923	3263604.147027	20-30	新建	青杠街道
974	璧山区规划站点-974	106.211001	29.496984	35617434.285651	3264966.090116	20-30	新建	青杠街道
975	璧山区规划站点-975	106.206719	29.494412	35617021.972828	3264676.651894	20-30	新建	青杠街道
976	璧山区规划站点-976	106.210512	29.493217	35617391.206770	3264547.998979	20-30	新建	青杠街道
977	璧山区规划站点-977	106.204499	29.490586	35616811.061414	3264250.283557	20-30	新建	青杠街道
978	璧山区规划站点-978	106.209787	29.487034	35617328.018955	3263861.840606	20-30	新建	青杠街道
979	璧山区规划站点-979	106.206084	29.487560	35616968.261350	3263916.423561	20-30	新建	青杠街道
980	璧山区规划站点-980	106.202102	29.488370	35616581.122655	3264002.221591	20-30	新建	青杠街道
981	璧山区规划站点-981	106.197152	29.486946	35616102.653884	3263839.413299	20-30	新建	青杠街道
982	璧山区规划站点-982	106.200862	29.483827	35616466.053260	3263497.359040	20-30	新建	青杠街道
983	璧山区规划站点-983	106.199777	29.480238	35616364.916988	3263098.410233	20-30	新建	青杠街道
984	璧山区规划站点-984	106.195907	29.483607	35615985.704977	3263468.022502	20-30	新建	来凤街道
985	璧山区规划站点-985	106.192543	29.481310	35615662.029858	3263210.038059	20-30	新建	来凤街道
986	璧山区规划站点-986	106.192081	29.484105	35615614.044985	3263519.422231	20-30	新建	来凤街道
987	璧山区规划站点-987	106.183914	29.486051	35614819.714940	3263727.063178	20-30	新建	大兴镇

序号	规划新增站址名称	google坐标		大地2000坐标		天线挂高	建设方案	所属乡镇
		经度	纬度	X轴	Y轴			
988	璧山区规划站点-988	106.182880	29.490146	35614714.813001	3264179.999319	20-30	新建	大兴镇
989	璧山区规划站点-989	106.179670	29.492194	35614401.185251	3264403.872441	20-30	新建	大兴镇
990	璧山区规划站点-990	106.184685	29.499735	35614879.050489	3265244.780889	20-30	新建	大兴镇
991	璧山区规划站点-991	106.186702	29.505234	35615068.435041	3265856.373963	20-30	新建	大兴镇
992	璧山区规划站点-992	106.189322	29.509957	35615317.148200	3266382.544437	20-30	新建	大兴镇
993	璧山区规划站点-993	106.179803	29.504267	35614400.512315	3265742.370413	20-30	新建	大兴镇
994	璧山区规划站点-994	106.175067	29.502675	35613943.031686	3265561.238599	20-30	新建	大兴镇
995	璧山区规划站点-995	106.183005	29.507007	35614707.930340	3266049.270568	20-30	新建	大兴镇
996	璧山区规划站点-996	106.196711	29.506819	35616037.221814	3266042.025736	20-30	新建	大兴镇
997	璧山区规划站点-997	106.203141	29.505433	35616662.333469	3265894.810636	20-30	新建	青杠街道
998	璧山区规划站点-998	106.201672	29.508924	35616515.883033	3266280.339245	20-30	新建	青杠街道
999	璧山区规划站点-999	106.196683	29.515475	35616024.632749	3267001.574107	20-30	新建	大兴镇
1000	璧山区规划站点-1000	106.195841	29.517909	35615940.215346	3267270.559784	20-30	新建	大兴镇
1001	璧山区规划站点-1001	106.193266	29.516153	35615692.540688	3267073.330185	20-30	新建	大兴镇
1002	璧山区规划站点-1002	106.186686	29.512969	35615058.134488	3266713.833478	20-30	新建	大兴镇
1003	璧山区规划站点-1003	106.189000	29.515885	35615279.205632	3267039.383405	20-30	新建	大兴镇
1004	璧山区规划站点-1004	106.192292	29.518408	35615595.536592	3267322.343484	20-30	新建	大兴镇
1005	璧山区规划站点-1005	106.185149	29.515903	35614905.784877	3267037.566897	20-30	新建	大兴镇
1006	璧山区规划站点-1006	106.181594	29.514023	35614563.203202	3266825.648674	20-30	新建	大兴镇
1007	璧山区规划站点-1007	106.181924	29.516481	35614592.431605	3267098.459226	20-30	新建	大兴镇
1008	璧山区规划站点-1008	106.187213	29.517423	35615104.193818	3267208.110560	20-30	新建	大兴镇
1009	璧山区规划站点-1009	106.183968	29.518861	35614787.933944	3267364.314231	20-30	新建	大兴镇
1010	璧山区规划站点-1010	106.180864	29.518650	35614487.210727	3267337.862860	20-30	新建	大兴镇
1011	璧山区规划站点-1011	106.177532	29.517059	35614165.928982	3267158.213694	20-30	新建	大兴镇
1012	璧山区规划站点-1012	106.178092	29.519419	35614217.576159	3267420.385060	20-30	新建	大兴镇
1013	璧山区规划站点-1013	106.180098	29.520779	35614410.544488	3267573.122448	20-30	新建	大兴镇
1014	璧山区规划站点-1014	106.182987	29.521138	35614690.248801	3267615.766633	20-30	新建	大兴镇
1015	璧山区规划站点-1015	106.193956	29.520189	35615754.849969	3267521.435146	20-30	新建	大兴镇
1016	璧山区规划站点-1016	106.191479	29.520061	35615514.830582	3267504.781722	20-30	新建	大兴镇
1017	璧山区规划站点-1017	106.186614	29.519265	35615044.030556	3267411.715716	20-30	新建	大兴镇
1018	璧山区规划站点-1018	106.185582	29.521241	35614941.735454	3267629.747787	20-30	新建	大兴镇
1019	璧山区规划站点-1019	106.188265	29.520779	35615202.394067	3267581.187701	20-30	新建	大兴镇
1020	璧山区规划站点-1020	106.190801	29.522113	35615446.763121	3267731.586433	20-30	新建	大兴镇

序号	规划新增站址名称	google坐标		大地2000坐标		天线挂高	建设方案	所属乡镇
		经度	纬度	X轴	Y轴			
1021	璧山区规划站点-1021	106.196243	29.521060	35615975.599388	3267620.270841	20-30	新建	青杠街道
1022	璧山区规划站点-1022	106.177680	29.522370	35614174.315579	3267747.118027	20-30	新建	大兴镇
1023	璧山区规划站点-1023	106.174761	29.522421	35613891.245188	3267749.908368	20-30	新建	大兴镇
1024	璧山区规划站点-1024	106.178181	29.524397	35614220.613036	3267972.316503	20-30	新建	大兴镇
1025	璧山区规划站点-1025	106.180776	29.523422	35614473.305655	3267866.783946	20-30	新建	大兴镇
1026	璧山区规划站点-1026	106.183842	29.523088	35614770.945687	3267832.780985	20-30	新建	大兴镇
1027	璧山区规划站点-1027	106.186705	29.522993	35615048.635447	3267825.079670	20-30	新建	大兴镇
1028	璧山区规划站点-1028	106.185740	29.525956	35614951.723388	3268152.593605	20-30	新建	大兴镇
1029	璧山区规划站点-1029	106.192167	29.523428	35615577.710228	3267878.720564	20-30	新建	大兴镇
1030	璧山区规划站点-1030	106.190221	29.528101	35615383.732072	3268394.821517	20-30	新建	大兴镇
1031	璧山区规划站点-1031	106.193647	29.524856	35615719.577965	3268038.496673	20-30	新建	大兴镇
1032	璧山区规划站点-1032	106.189956	29.525576	35615360.905688	3268114.644819	20-30	新建	大兴镇
1033	璧山区规划站点-1033	106.192747	29.526527	35615630.419134	3268222.842972	20-30	新建	大兴镇
1034	璧山区规划站点-1034	106.192025	29.530523	35615555.876953	3268665.109359	20-30	新建	大兴镇
1035	璧山区规划站点-1035	106.177882	29.527239	35614188.431538	3268287.077270	20-30	新建	大兴镇
1036	璧山区规划站点-1036	106.181327	29.526549	35614523.204983	3268213.975522	20-30	新建	大兴镇
1037	璧山区规划站点-1037	106.188882	29.530037	35615251.720377	3268608.111964	20-30	新建	大兴镇
1038	璧山区规划站点-1038	106.180293	29.529256	35614419.909840	3268513.046300	20-30	新建	大兴镇
1039	璧山区规划站点-1039	106.184612	29.528517	35614839.467913	3268435.382834	20-30	新建	大兴镇
1040	璧山区规划站点-1040	106.187426	29.528116	35615112.738957	3268393.712940	20-30	新建	大兴镇
1041	璧山区规划站点-1041	106.183059	29.530480	35614686.689890	3268651.461263	20-30	新建	大兴镇
1042	璧山区规划站点-1042	106.177284	29.531515	35614125.653654	3268760.513056	20-30	新建	大兴镇
1043	璧山区规划站点-1043	106.186497	29.531985	35615018.293822	3268821.698454	20-30	新建	大兴镇
1044	璧山区规划站点-1044	106.189837	29.533132	35615340.793696	3268952.161685	20-30	新建	大兴镇
1045	璧山区规划站点-1045	106.193392	29.533270	35615685.278085	3268970.993634	20-30	新建	大兴镇
1046	璧山区规划站点-1046	106.180733	29.533010	35614458.339734	3268929.635862	20-30	新建	大兴镇
1047	璧山区规划站点-1047	106.183911	29.534116	35614765.183562	3269055.377845	20-30	新建	大兴镇
1048	璧山区规划站点-1048	106.187371	29.535792	35615098.713263	3269244.596188	20-30	新建	大兴镇
1049	璧山区规划站点-1049	106.178040	29.534555	35614195.529489	3269098.260195	20-30	新建	大兴镇
1050	璧山区规划站点-1050	106.190718	29.535759	35615423.218895	3269244.257833	20-30	新建	大兴镇
1051	璧山区规划站点-1051	106.184884	29.539436	35614853.497135	3269646.098118	20-30	新建	大兴镇
1052	璧山区规划站点-1052	106.183706	29.536752	35614742.333449	3269347.394194	20-30	新建	大兴镇
1053	璧山区规划站点-1053	106.181144	29.536117	35614494.683687	3269274.472913	20-30	新建	大兴镇

序号	规划新增站址名称	google坐标		大地2000坐标		天线挂高	建设方案	所属乡镇
		经度	纬度	X轴	Y轴			
1054	璧山区规划站点-1054	106.178003	29.536979	35614189.218618	3269366.940689	20-30	新建	大兴镇
1055	璧山区规划站点-1055	106.178080	29.540374	35614192.867436	3269743.375317	20-30	新建	大兴镇
1056	璧山区规划站点-1056	106.181882	29.542111	35614559.468690	3269939.676693	20-30	新建	大兴镇
1057	璧山区规划站点-1057	106.184948	29.544137	35614854.386408	3270167.300269	20-30	新建	大兴镇
1058	璧山区规划站点-1058	106.194738	29.543062	35615804.605810	3270057.847752	20-30	新建	大兴镇
1059	璧山区规划站点-1059	106.178128	29.544323	35614193.081458	3270181.196374	20-30	新建	大兴镇
1060	璧山区规划站点-1060	106.181763	29.547134	35614542.269088	3270496.394101	20-30	新建	大兴镇
1061	璧山区规划站点-1061	106.186801	29.547465	35615030.237960	3270538.066226	20-30	新建	大兴镇
1062	璧山区规划站点-1062	106.195047	29.546845	35615830.245208	3270477.528927	20-30	新建	大兴镇
1063	璧山区规划站点-1063	106.190675	29.549739	35615403.167956	3270793.998237	20-30	新建	大兴镇
1064	璧山区规划站点-1064	106.192904	29.552263	35615616.350719	3271076.018887	20-30	新建	大兴镇
1065	璧山区规划站点-1065	106.186702	29.551270	35615016.332480	3270959.779779	20-30	新建	大兴镇
1066	璧山区规划站点-1066	106.183019	29.550237	35614660.512500	3270841.622835	20-30	新建	大兴镇
1067	璧山区规划站点-1067	106.182757	29.553482	35614631.454001	3271201.095650	20-30	新建	大兴镇
1068	璧山区规划站点-1068	106.178337	29.553999	35614202.459902	3271254.054248	20-30	新建	大兴镇
1069	璧山区规划站点-1069	106.176508	29.547487	35614032.495258	3270530.356339	20-30	新建	大兴镇
1070	璧山区规划站点-1070	106.120639	29.445091	35608726.378752	3259125.704531	20-30	新建	正兴镇
1071	璧山区规划站点-1071	106.119915	29.452445	35608648.295207	3259940.251200	20-30	新建	正兴镇
1072	璧山区规划站点-1072	106.124742	29.457981	35609110.691922	3260558.452557	20-30	新建	正兴镇
1073	璧山区规划站点-1073	106.126218	29.465791	35609245.516352	3261425.610160	20-30	新建	正兴镇
1074	璧山区规划站点-1074	106.130252	29.478816	35609622.833656	3262873.285068	20-30	新建	正兴镇
1075	璧山区规划站点-1075	106.129496	29.472884	35609555.884034	3262214.982411	20-30	新建	正兴镇
1076	璧山区规划站点-1076	106.130134	29.485642	35609604.041498	3263629.869929	20-30	新建	大兴镇
1077	璧山区规划站点-1077	106.127369	29.492734	35609328.249037	3264413.452973	20-30	新建	大兴镇
1078	璧山区规划站点-1078	106.127846	29.502403	35609364.119617	3265485.759828	20-30	新建	正兴镇
1079	璧山区规划站点-1079	106.131229	29.508745	35609685.344639	3266191.989901	20-30	新建	正兴镇
1080	璧山区规划站点-1080	106.131715	29.518380	35609722.076532	3267260.541068	20-30	新建	大兴镇
1081	璧山区规划站点-1081	106.134697	29.532305	35609996.139400	3268807.025192	20-30	新建	大兴镇
1082	璧山区规划站点-1082	106.137125	29.545801	35610216.881789	3270305.438462	20-30	新建	大兴镇
1083	璧山区规划站点-1083	106.138951	29.555147	35610383.721810	3271343.234668	20-30	新建	大兴镇
1084	璧山区规划站点-1084	106.138472	29.560811	35610331.140007	3271970.669808	20-30	新建	大兴镇
1085	璧山区规划站点-1085	106.141754	29.567456	35610641.981894	3272710.434354	20-30	新建	大兴镇
1086	璧山区规划站点-1086	106.143872	29.575051	35610838.944843	3273554.411197	20-30	新建	大兴镇



序号	规划新增站址名称	google坐标		大地2000坐标		天线挂高	建设方案	所属乡镇
		经度	纬度	X轴	Y轴			
1087	璧山区规划站点-1087	106.145967	29.579547	35611037.039007	3274054.825927	20-30	新建	大兴镇
1088	璧山区规划站点-1088	106.145207	29.585932	35610956.409330	3274761.920118	20-30	新建	福禄镇
1089	璧山区规划站点-1089	106.146512	29.592439	35611075.728047	3275484.515360	20-30	新建	福禄镇
1090	璧山区规划站点-1090	106.145308	29.600404	35610950.356402	3276366.339849	20-30	新建	福禄镇
1091	璧山区规划站点-1091	106.150320	29.609770	35611425.622017	3277409.435127	20-30	新建	福禄镇
1092	璧山区规划站点-1092	106.153228	29.618923	35611697.231069	3278426.912554	20-30	新建	福禄镇
1093	璧山区规划站点-1093	106.161489	29.627863	35612487.483873	3279425.971340	20-30	新建	福禄镇
1094	璧山区规划站点-1094	106.164538	29.637747	35612771.780302	3280524.656254	20-30	新建	河边镇
1095	璧山区规划站点-1095	106.167875	29.647458	35613084.097909	3281604.454436	20-30	新建	河边镇
1096	璧山区规划站点-1096	106.169337	29.653364	35613219.060605	3282260.612977	20-30	新建	河边镇
1097	璧山区规划站点-1097	106.173560	29.657358	35613623.486910	3282707.519227	20-30	新建	河边镇
1098	璧山区规划站点-1098	106.175939	29.662117	35613848.478129	3283237.433214	20-30	新建	河边镇
1099	璧山区规划站点-1099	106.179264	29.667089	35614164.795672	3283791.898511	20-30	新建	河边镇
1100	璧山区规划站点-1100	106.180055	29.673320	35614234.334722	3284483.441366	20-30	新建	河边镇
1101	璧山区规划站点-1101	106.185200	29.677304	35614727.905195	3284930.194696	20-30	新建	河边镇
1102	璧山区规划站点-1102	106.187953	29.682485	35614988.518983	3285507.289836	20-30	新建	河边镇
1103	璧山区规划站点-1103	106.191350	29.686999	35615312.203932	3286011.090944	20-30	新建	河边镇
1104	璧山区规划站点-1104	106.192878	29.693768	35615452.372333	3286763.023716	20-30	新建	河边镇
1105	璧山区规划站点-1105	106.200686	29.700661	35616200.189472	3287535.001555	20-30	新建	大路街道
1106	璧山区规划站点-1106	106.197562	29.696507	35615902.601325	3287071.354198	20-30	新建	大路街道
1107	璧山区规划站点-1107	106.204396	29.703166	35616556.370691	3287816.440419	20-30	新建	大路街道
1108	璧山区规划站点-1108	106.205017	29.708227	35616610.624693	3288378.129488	20-30	新建	大路街道
1109	璧山区规划站点-1109	106.205569	29.718016	35616652.726719	3289463.896970	20-30	新建	大路街道
1110	璧山区规划站点-1110	106.208787	29.727874	35616952.695772	3290560.011989	20-30	新建	大路街道
1111	璧山区规划站点-1111	106.240578	29.789457	35619955.401626	3297419.815444	20-30	新建	七塘镇
1112	璧山区规划站点-1112	106.236348	29.777884	35619560.111242	3296132.416483	20-30	新建	七塘镇
1113	璧山区规划站点-1113	106.231896	29.766470	35619143.061478	3294862.434496	20-30	新建	七塘镇
1114	璧山区规划站点-1114	106.226553	29.755561	35618639.125044	3293647.542157	20-30	新建	大路街道
1115	璧山区规划站点-1115	106.206282	29.713029	35616727.493512	3288911.756907	20-30	新建	大路街道
1116	璧山区规划站点-1116	106.204723	29.723527	35616564.490562	3290073.994334	20-30	新建	大路街道
1117	璧山区规划站点-1117	106.209981	29.733358	35617061.858483	3291169.180783	20-30	新建	大路街道
1118	璧山区规划站点-1118	106.225838	29.741490	35618586.523610	3292086.879627	20-30	新建	大路街道
1119	璧山区规划站点-1119	106.227708	29.749867	35618757.565323	3293017.485723	20-30	新建	大路街道

序号	规划新增站址名称	google坐标		大地2000坐标		天线挂高	建设方案	所属乡镇
		经度	纬度	X轴	Y轴			
1120	璧山区规划站点-1120	106.230569	29.759927	35619022.445232	3294135.698003	20-30	新建	大路街道
1121	璧山区规划站点-1121	106.231867	29.773415	35619132.036020	3295632.338779	20-30	新建	七塘镇
1122	璧山区规划站点-1122	106.239744	29.783031	35619882.411780	3296706.548273	20-30	新建	七塘镇
1123	璧山区规划站点-1123	106.241991	29.800116	35620079.309933	3298602.967316	20-30	新建	七塘镇
1124	璧山区规划站点-1124	106.247847	29.807538	35620636.622242	3299431.904282	20-30	新建	七塘镇
1125	璧山区规划站点-1125	106.204360	29.755166	35616492.786694	3293581.146406	20-30	新建	大路街道
1126	璧山区规划站点-1126	106.207752	29.751867	35616824.732174	3293218.844648	20-30	新建	大路街道
1127	璧山区规划站点-1127	106.209865	29.746927	35617034.875381	3292673.332316	20-30	新建	大路街道
1128	璧山区规划站点-1128	106.212745	29.742887	35617318.194155	3292228.377472	20-30	新建	大路街道
1129	璧山区规划站点-1129	106.214455	29.737835	35617489.518250	3291670.047300	20-30	新建	大路街道
1130	璧山区规划站点-1130	106.216808	29.733823	35617721.856894	3291227.670016	20-30	新建	大路街道
1131	璧山区规划站点-1131	106.215710	29.728868	35617621.402330	3290677.236587	20-30	新建	大路街道
1132	璧山区规划站点-1132	106.215731	29.722920	35617630.372998	3290017.859038	20-30	新建	大路街道
1133	璧山区规划站点-1133	106.214754	29.718394	35617541.109027	3289515.110048	20-30	新建	大路街道
1134	璧山区规划站点-1134	106.212190	29.714187	35617297.886211	3289046.114987	20-30	新建	大路街道
1135	璧山区规划站点-1135	106.208919	29.710384	35616985.752666	3288621.197890	20-30	新建	大路街道
1136	璧山区规划站点-1136	106.207226	29.706193	35616826.762730	3288154.870580	20-30	新建	大路街道
1137	璧山区规划站点-1137	106.207150	29.701085	35616825.320126	3287588.520494	20-30	新建	大路街道
1138	璧山区规划站点-1138	106.206053	29.697132	35616723.717780	3287149.182975	20-30	新建	大路街道
1139	璧山区规划站点-1139	106.206291	29.693729	35616750.688840	3286772.166921	20-30	新建	河边镇
1140	璧山区规划站点-1140	106.204932	29.670210	35616646.304224	3284163.486695	20-30	新建	河边镇
1141	璧山区规划站点-1141	106.205222	29.667157	35616677.905009	3283825.325061	20-30	新建	河边镇
1142	璧山区规划站点-1142	106.205049	29.662558	35616666.463460	3283315.308219	20-30	新建	河边镇
1143	璧山区规划站点-1143	106.207092	29.653765	35616874.434426	3282342.582912	20-30	新建	河边镇
1144	璧山区规划站点-1144	106.207248	29.647037	35616897.315772	3281596.879511	20-30	新建	河边镇
1145	璧山区规划站点-1145	106.207176	29.651063	35616885.690993	3282043.125992	20-30	新建	河边镇
1146	璧山区规划站点-1146	106.206404	29.658411	35616802.448314	3282856.940918	20-30	新建	河边镇
1147	璧山区规划站点-1147	106.208626	29.643078	35617035.337135	3281159.379860	20-30	新建	河边镇
1148	璧山区规划站点-1148	106.210858	29.639523	35617255.605551	3280767.533106	20-30	新建	河边镇
1149	璧山区规划站点-1149	106.213765	29.635989	35617541.236584	3280378.703136	20-30	新建	河边镇
1150	璧山区规划站点-1150	106.216549	29.627330	35617820.939344	3279421.602045	20-30	新建	璧城街道
1151	璧山区规划站点-1151	106.207207	29.500825	35617061.923851	3265388.067399	20-30	新建	青杠街道
1152	璧山区规划站点-1152	106.198311	29.495325	35616205.499985	3264769.436730	20-30	新建	青杠街道

序号	规划新增站址名称	google坐标		大地2000坐标		天线挂高	建设方案	所属乡镇
		经度	纬度	X轴	Y轴			
1153	璧山区规划站点-1153	106.196519	29.494273	35616032.907967	3264651.027168	20-30	新建	青杠街道
1154	璧山区规划站点-1154	106.191347	29.491470	35615534.494913	3264335.149957	20-30	新建	大兴镇
1155	璧山区规划站点-1155	106.204444	29.542030	35616746.654863	3269953.157277	20-30	新建	璧泉街道
1156	璧山区规划站点-1156	106.237349	29.635114	35619826.332741	3280305.863418	20-30	新建	璧城街道
1157	璧山区规划站点-1157	106.240234	29.641009	35620098.745316	3280962.369184	20-30	新建	璧城街道
1158	璧山区规划站点-1158	106.243934	29.643977	35620453.532132	3281295.243617	20-30	新建	璧城街道
1159	璧山区规划站点-1159	106.239468	29.649480	35620014.513255	3281900.668778	20-30	新建	璧城街道
1160	璧山区规划站点-1160	106.243755	29.648971	35620430.252016	3281848.692010	20-30	新建	璧城街道
1161	璧山区规划站点-1161	106.241242	29.645775	35620190.701209	3281491.772809	20-30	新建	璧城街道
1162	璧山区规划站点-1162	106.243777	29.645548	35620436.457860	3281469.241264	20-30	新建	璧城街道
1163	璧山区规划站点-1163	106.242121	29.642538	35620279.671015	3281133.832010	20-30	新建	璧城街道
1164	璧山区规划站点-1164	106.241000	29.513140	35620324.500694	3266787.762712	20-30	新建	青杠街道
1165	璧山区规划站点-1165	106.238229	29.512992	35620055.983906	3266768.491586	20-30	新建	青杠街道
1166	璧山区规划站点-1166	106.233347	29.512726	35619582.910593	3266733.972891	20-30	新建	青杠街道
1167	璧山区规划站点-1167	106.178957	29.569980	35614244.566040	3273026.273419	20-30	新建	璧泉街道
1168	璧山区规划站点-1168	106.175738	29.567792	35613935.068892	3272780.553911	20-30	新建	璧泉街道
1169	璧山区规划站点-1169	106.167367	29.564531	35613127.452476	3272410.862491	20-30	新建	大兴镇
1170	璧山区规划站点-1170	106.164881	29.562167	35612889.150632	3272146.376847	20-30	新建	大兴镇
1171	璧山区规划站点-1171	106.167785	29.557528	35613175.770360	3271634.938419	20-30	新建	大兴镇
1172	璧山区规划站点-1172	106.168896	29.551379	35613290.310932	3270954.362652	20-30	新建	大兴镇
1173	璧山区规划站点-1173	106.165657	29.548884	35612979.137656	3270674.620041	20-30	新建	大兴镇
1174	八塘镇新增1	106.292607	29.836402	35624928.291404	3302679.576279	20-30	新建	八塘镇
1175	八塘镇新增2	106.294859	29.839765	35625141.769200	3303054.858057	20-30	新建	八塘镇
1176	七塘镇新增1	106.282630	29.781737	35624031.402194	3296608.445251	20-30	新建	七塘镇
1177	七塘镇新增2	106.281272	29.784344	35623896.860359	3296896.005176	20-30	新建	七塘镇
1178	大路街道新增1	106.222187	29.733401	35618242.791392	3291186.381522	20-30	新建	大路街道
1179	大路街道新增2	106.228064	29.722798	35618823.912819	3290016.954479	20-30	新建	大路街道
1180	河边镇新增1	106.193841	29.658120	35615586.356872	3282812.071177	20-30	新建	河边镇
1181	河边镇新增2	106.196058	29.653724	35615806.054710	3282326.950288	20-30	新建	河边镇
1182	河边镇新增3	106.201803	29.656150	35616359.553773	3282601.654763	20-30	新建	河边镇
1183	河边镇新增4	106.198716	29.660424	35616055.739570	3283072.368186	20-30	新建	河边镇
1184	福祿镇新增1	106.133442	29.608713	35609791.771045	3277276.157225	20-30	新建	福祿镇
1185	福祿镇新增2	106.132852	29.612060	35609730.991101	3277646.637296	20-30	新建	福祿镇

序号	规划新增站址名称	google坐标		大地2000坐标		天线挂高	建设方案	所属乡镇
		经度	纬度	X轴	Y轴			
1186	福禄镇新增3	106.130154	29.605490	35609476.737249	3276915.756175	20-30	新建	福禄镇
1187	大兴镇新增1	106.164181	29.561243	35612822.335453	3272043.264661	20-30	新建	大兴镇
1188	大兴镇新增2	106.156642	29.555863	35612097.609636	3271439.553782	20-30	新建	大兴镇
1189	大兴镇新增3	106.163589	29.555496	35612771.343395	3271405.595234	20-30	新建	大兴镇
1190	广普镇新增1	106.151192	29.333290	35611813.106790	3246761.023882	20-30	新建	广普镇
1191	广普镇新增2	106.147228	29.336721	35611424.332523	3247137.576435	20-30	新建	广普镇
1192	健龙镇新增1	106.182621	29.362854	35614832.811718	3250068.771720	20-30	新建	健龙镇
1193	健龙镇新增2	106.188666	29.359516	35615423.591292	3249704.697486	20-30	新建	健龙镇
1194	健龙镇新增3	106.187037	29.366100	35615257.982365	3250432.953435	20-30	新建	健龙镇
1195	丁家街道新增1	106.157410	29.412298	35612330.301054	3255525.319747	20-30	新建	丁家街道
1196	丁家街道新增2	106.147904	29.408804	35611411.460189	3255128.878597	20-30	新建	丁家街道
1197	丁家街道新增3	106.134396	29.410708	35610098.279772	3255327.119968	20-30	新建	丁家街道
1198	丁家街道新增4	106.144184	29.414554	35611044.133412	3255762.742852	20-30	新建	丁家街道
1199	丁家街道新增5	106.170289	29.425356	35613565.814023	3256985.332736	20-30	新建	丁家街道
1200	正兴镇新增1	106.130094	29.455512	35609632.576969	3260289.777873	20-30	新建	正兴镇
1201	正兴镇新增2	106.136005	29.456303	35610205.198301	3260383.041430	20-30	新建	正兴镇
1202	三合镇新增1	106.099940	29.348596	35606818.806176	3248409.809519	20-30	新建	三合镇
1203	三合镇新增2	106.099844	29.346276	35606811.902521	3248152.544661	20-30	新建	三合镇
1204	三合镇新增3	106.096863	29.345914	35606522.759205	3248109.695841	20-30	新建	三合镇
1205	三合镇新增4	106.098198	29.344350	35606654.045877	3247937.540442	20-30	新建	三合镇
1206	合碧津高速新增1	106.120647	29.436600	35608736.205179	3258184.449727	20-30	新建	正兴镇
1207	合碧津高速新增2	106.119613	29.428921	35608644.044780	3257332.237998	20-30	新建	丁家街道
1208	合碧津高速新增3	106.119543	29.421651	35608644.989139	3256526.265342	20-30	新建	丁家街道
1209	合碧津高速新增4	106.123622	29.407049	35609056.450378	3254911.386115	20-30	新建	丁家街道
1210	合碧津高速新增5	106.124631	29.398523	35609163.497453	3253967.192085	20-30	新建	丁家街道
1211	合碧津高速新增6	106.127268	29.390494	35609428.073828	3253079.618975	20-30	新建	丁家街道
1212	合碧津高速新增7	106.128956	29.383058	35609599.916393	3252256.896654	20-30	新建	丁家街道
1213	合碧津高速新增8	106.132067	29.373429	35609912.302780	3251192.414297	20-30	新建	丁家街道
1214	合碧津高速新增9	106.136707	29.358626	35610378.797776	3249555.829656	20-30	新建	广普镇
1215	合碧津高速新增10	106.138677	29.351904	35610577.366482	3248812.537757	20-30	新建	广普镇
1216	合碧津高速新增11	106.138719	29.343979	35610590.003823	3247934.067582	20-30	新建	广普镇
1217	合碧津高速新增12	106.137782	29.331097	35610512.893741	3246505.175695	20-30	新建	广普镇
1218	合碧津高速新增13	106.141292	29.314275	35610872.037287	3244643.734850	20-30	新建	广普镇

序号	规划新增站址名称	google坐标		大地2000坐标		天线挂高	建设方案	所属乡镇
		经度	纬度	X轴	Y轴			
1219	合碧津高速新增14	106.139632	29.306467	35610719.192590	3243776.627387	20-30	新建	广普镇
1220	合碧津高速新增15	106.141750	29.299115	35610932.927454	3242963.646724	20-30	新建	广普镇
1221	丁家街道新增6	106.127163	29.410885	35609396.047337	3255339.936269	20-30	新建	丁家街道
1222	丁家街道新增7	106.129488	29.405400	35609627.600266	3254734.085996	20-30	新建	丁家街道
1223	丁家街道新增8	106.131930	29.396976	35609873.693821	3253802.551452	20-30	新建	丁家街道
1224	丁家街道新增9	106.134860	29.388728	35610167.010657	3252890.992865	20-30	新建	丁家街道
1225	丁家街道新增10	106.111001	29.381040	35607858.844627	3252016.474476	20-30	新建	丁家街道
1226	丁家街道新增11	106.082832	29.372250	35605132.987637	3251016.391033	20-30	新建	丁家街道
1227	丁家街道新增12	106.085810	29.381098	35605413.022810	3251999.897485	20-30	新建	丁家街道
1228	丁家街道新增13	106.091276	29.387915	35605936.645508	3252760.527066	20-30	新建	丁家街道
1229	丁家街道新增14	106.096134	29.398832	35606396.905868	3253975.126247	20-30	新建	丁家街道
1230	丁家街道新增15	106.092702	29.416840	35606045.059677	3255968.243602	20-30	新建	丁家街道
1231	丁家街道新增16	106.103539	29.418506	35607095.094101	3256162.827530	20-30	新建	丁家街道
1232	丁家街道新增17	106.098073	29.423586	35606559.299353	3256720.955696	20-30	新建	丁家街道
1233	丁家街道新增18	106.110980	29.423786	35607811.691731	3256754.990533	20-30	新建	丁家街道
1234	丁家街道新增19	106.104366	29.428987	35607164.354069	3257325.442971	20-30	新建	丁家街道
1235	丁家街道新增20	106.108289	29.396927	35607578.820009	3253775.094537	20-30	新建	丁家街道
1236	丁家街道新增21	106.104701	29.403027	35607224.118290	3254447.996619	20-30	新建	丁家街道
1237	丁家街道新增22	106.099507	29.381695	35606742.221809	3252078.520307	20-30	新建	丁家街道
1238	丁家街道新增23	106.073177	29.370969	35604196.823428	3250865.737253	20-30	新建	丁家街道
1239	丁家街道新增24	106.109714	29.388028	35607726.528566	3252789.927023	20-30	新建	丁家街道
1240	丁家街道新增25	106.109932	29.408080	35607726.552508	3255012.956916	20-30	新建	丁家街道
1241	渝昆高铁增补点1	106.192520	29.342242	35615817.394556	3247793.616643	20-30	新建	健龙镇
1242	渝昆高铁增补点2	106.187281	29.340549	35615310.451246	3247600.761871	20-30	新建	健龙镇
1243	渝昆高铁增补点3	106.183023	29.340932	35614896.447670	3247639.026466	20-30	新建	健龙镇
1244	渝昆高铁增补点4	106.177425	29.338418	35614355.530348	3247354.851526	20-30	新建	健龙镇
1245	渝昆高铁增补点5	106.172479	29.337317	35613876.346656	3247227.974155	20-30	新建	健龙镇
1246	渝昆高铁增补点6	106.168701	29.336871	35613509.878057	3247174.859712	20-30	新建	健龙镇
1247	渝昆高铁增补点7	106.164570	29.335500	35613110.140074	3247018.876337	20-30	新建	广普镇
1248	渝昆高铁增补点8	106.160050	29.332724	35612674.151373	3246706.783777	20-30	新建	广普镇
1249	渝昆高铁增补点9	106.153684	29.331575	35612057.042686	3246573.296394	20-30	新建	广普镇
1250	渝昆高铁增补点10	106.147763	29.328144	35611485.629572	3246187.300899	20-30	新建	广普镇
1251	渝昆高铁增补点11	106.141776	29.327007	35610905.284426	3246055.569045	20-30	新建	广普镇

序号	规划新增站址名称	google坐标		大地2000坐标		天线挂高	建设方案	所属乡镇
		经度	纬度	X轴	Y轴			
1252	渝昆高铁增补点12	106.137661	29.324254	35610508.518594	3245746.496728	20-30	新建	广普镇
1253	渝昆高铁增补点13	106.132281	29.323486	35609986.712031	3245656.291068	20-30	新建	广普镇
1254	渝昆高铁增补点14	106.128738	29.320909	35609645.287578	3245367.298203	20-30	新建	广普镇
1255	渝昆高铁增补点15	106.123747	29.320511	35609160.854395	3245318.511228	20-30	新建	广普镇
1256	渝昆高铁增补点16	106.119608	29.317850	35608761.587696	3245019.678446	20-30	新建	广普镇
1257	渝昆高铁增补点17	106.113116	29.316405	35608132.420397	3244853.479440	20-30	新建	广普镇
1258	成渝中线高铁增补点1	106.282846	29.745892	35624096.468088	3292634.805257	20-30	新建	大路街道
1259	成渝中线高铁增补点2	106.268182	29.747436	35622675.942637	3292790.304248	20-30	新建	大路街道
1260	成渝中线高铁增补点3	106.262567	29.748282	35622131.712178	3292878.140024	20-30	新建	大路街道
1261	成渝中线高铁增补点4	106.252818	29.749873	35621186.672386	3293044.247088	20-30	新建	大路街道
1262	成渝中线高铁增补点5	106.246980	29.751050	35620620.500128	3293168.616822	20-30	新建	大路街道
1263	成渝中线高铁增补点6	106.240589	29.752659	35620000.331604	3293340.332029	20-30	新建	大路街道
1264	成渝中线高铁增补点7	106.211007	29.761832	35617128.018603	3294326.873314	20-30	新建	大路街道
1265	成渝中线高铁增补点8	106.183248	29.769446	35614434.328725	3295143.113546	20-30	新建	大路街道
1266	璧铜线增补点1	106.220707	29.630274	35618220.228564	3279752.206557	20-30	新建	璧城街道
1267	璧铜线增补点2	106.204880	29.649690	35616664.945968	3281888.600803	20-30	新建	河边镇
1268	璧铜线增补点3	106.196809	29.661472	35615869.895167	3283186.638195	20-30	新建	河边镇
1269	璧铜线增补点4	106.194380	29.665679	35615629.900040	3283650.593736	20-30	新建	河边镇
1270	璧铜线增补点5	106.191778	29.669886	35615373.175023	3284114.381585	20-30	新建	河边镇
1271	璧铜线增补点6	106.188467	29.673092	35615048.971405	3284466.499700	20-30	新建	河边镇
1272	璧铜线增补点7	106.190312	29.681354	35615218.166484	3285384.255133	20-30	新建	河边镇
1273	璧铜线增补点8	106.192725	29.691026	35615440.698106	3286458.893955	20-30	新建	河边镇
1274	璧铜线增补点9	106.195147	29.704625	35615659.552559	3287968.895603	20-30	新建	大路街道
1275	璧铜线增补点10	106.202103	29.713004	35616323.105346	3288904.771856	20-30	新建	大路街道
1276	璧铜线增补点11	106.209988	29.721191	35617076.662889	3289820.347984	20-30	新建	大路街道
1277	璧铜线增补点12	106.218163	29.745228	35617839.621541	3292493.420274	20-30	新建	大路街道
1278	璧铜线增补点13	106.210572	29.757669	35617090.783234	3293864.917327	20-30	新建	大路街道
1279	璧铜线增补点14	106.206208	29.760624	35616665.226192	3294188.091936	20-30	新建	大路街道
1280	渝永线璧山段增补点1	106.235532	29.510317	35619797.618159	3266469.165922	20-30	新建	青杠街道
1281	渝永线璧山段增补点2	106.229638	29.503783	35619233.745951	3265738.766274	20-30	新建	青杠街道
1282	渝永线璧山段增补点3	106.219690	29.446688	35618335.353993	3259399.246688	20-30	新建	来凤街道
1283	渝永线璧山段增补点4	106.203611	29.429639	35616794.751774	3257493.044860	20-30	新建	来凤街道
1284	渝永线璧山段增补点5	106.198433	29.427697	35616294.468947	3257272.587167	20-30	新建	来凤街道

序号	规划新增站址名称	google坐标		大地2000坐标		天线挂高	建设方案	所属乡镇
		经度	纬度	X轴	Y轴			
1285	渝永线璧山段增补点6	106.193204	29.425538	35615789.464065	3257028.046027	20-30	新建	来凤街道
1286	渝永线璧山段增补点7	106.188150	29.423736	35615301.018579	3256823.276544	20-30	新建	来凤街道
1287	渝永线璧山段增补点8	106.182491	29.421799	35614753.991807	3256602.967808	20-30	新建	丁家街道
1288	渝永线璧山段增补点9	106.177933	29.420061	35614313.577417	3256405.825126	20-30	新建	丁家街道
1289	渝永线璧山段增补点10	106.173348	29.418345	35613870.503222	3256211.112562	20-30	新建	丁家街道
1290	渝永线璧山段增补点11	106.123821	29.403066	35609080.018811	3254470.042254	20-30	新建	丁家街道
1291	渝永线璧山段增补点12	106.118639	29.405077	35608574.874310	3254688.135351	20-30	新建	丁家街道
1292	渝永线璧山段增补点13	106.112733	29.406753	35607999.829617	3254868.444126	20-30	新建	丁家街道
1293	渝永线璧山段增补点14	106.104043	29.408704	35607154.292884	3255076.705902	20-30	新建	丁家街道
1294	渝永线璧山段增补点15	106.094652	29.406595	35606244.972844	3254834.327766	20-30	新建	丁家街道
1295	渝永线璧山段增补点16	106.089923	29.404584	35605788.037950	3254607.105323	20-30	新建	丁家街道
1296	渝永线璧山段增补点17	106.084349	29.402776	35605248.853625	3254401.642554	20-30	新建	丁家街道
1297	渝永线璧山段增补点18	106.065186	29.396786	35603394.806390	3253720.504474	20-30	新建	丁家街道